




## 7(T)/2017 –VIETNAM – BINH THUAN SEA PORT WATER- PHAN THIET CHANNEL-BUOYS

Source: Southern VietNam Maritime Safety, Notice No.135/TBHH-TCTBĐATHHMN

### Chart affected –VN4PT001 (Edition No. 1, Edition date July 18<sup>th</sup>, 2017)




Insert		FL.Mo(A).6s	0	10°54'16.1N	108°06'08.4E
Insert		FL.G.3s	1	10°54'42.2N	108°06'09.8E
Insert		FL.R.3s	2	10°54'44.8N	108°06'07.0E

(All positions are affected to WGS 84 Datum)

## 7(T)/2017 –VIỆT NAM - VÙNG NƯỚC CẢNG BIỂN BÌNH THUẬN - LUỒNG PHAN THIẾT-PHAO

Nguồn: Tổng công ty Bảo đảm an toàn hàng hải miền Nam số 135/TBHH-TCTBĐATHHMN

### Hải đồ ảnh hưởng –VN4PT001 (Phiên bản 1, ngày 18 tháng 7 năm 2017)

Chèn		FL.Mo(A).6s	0	10°54'16.1N	108°06'08.4E
Chèn		FL.G.3s	1	10°54'42.2N	108°06'09.8E
Chèn		FL.R.3s	2	10°54'44.8N	108°06'07.0E

(Tất cả các vị trí được tham chiếu theo hệ tọa độ WGS 84)