
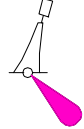

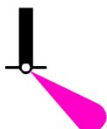


**67(P)/2017 –VIETNAM – TRA VINH SEA PORT WATER- SONG HAU (LARGE LOAD FAIRWAY)
CHANNEL-BUOYS AND BEACONS**

Source: Southern VietNam Maritime Safety, Notice No.148/TBHH-TCTBĐATHHMN

Chart affected –VN4QCB02, VN3ĐA001, VN30027 (Edition No. 1, Edition date August 16th, 2017)


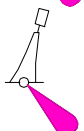


Insert		FL.G.3s	5A	09°34'17.1N	106°32'19.5E
Insert		FL.R.3s	4A	09°34'09.7N	106°32'02.4E
Insert		FL(3+1).Y.12s	H3	09°34'34.5N	106°32'29.5E
Insert		FL(2+1).15s	T4	09°34'36.1N	106°32'22.9E

(All positions are affected to WGS 84 Datum)

**67(P)/2017 –VIỆT NAM - VÙNG NƯỚC CẢNG BIỂN TRÀ VINH - LƯỒNG SÔNG HẬU (TUYẾN TRỌNG
TẢI LỚN) –TUYẾN HÀNH HẢI VEN BIỂN TÂY NAM BỘ-PHAO VÀ TIÊU**

Nguồn: Tổng công ty Bảo đảm an toàn hàng hải miền Nam số 148/TBHH-TCTBĐATHHMN

Hải đồ ảnh hưởng – VN4QCB02, VN3ĐA001, VN30027 (Phiên bản 1, ngày 16 tháng 8 năm 2017)

Chèn		FL.G.3s	5A	09°34'17.1N	106°32'19.5E
Chèn		FL.R.3s	4A	09°34'09.7N	106°32'02.4E
Chèn		FL(3+1).Y.12s	H3	09°34'34.5N	106°32'29.5E
Chèn		FL(2+1).15s	T4	09°34'36.1N	106°32'22.9E

(Tất cả các vị trí được tham chiếu theo hệ tọa độ WGS 84)