

95(P)/2017 –VIETNAM – BINH DINH SEA PORT WATER-QUY NHON CHANNEL-DEPTH

Source: Southern VietNam Maritime Safety, Notice No.208/TBHH-TCTBĐATHHMN

Chart affected –VN4TQN001, VN300017 (Edition No. 1, Edition date November 15th, 2017)

Insert	Depth	6.7m	13°45'25.1" N	109°14'44.5" E
Insert	Depth	6.5m	13°45'22.0" N	109°14'45.3" E
Insert	Depth	6.1m	13°45'20.1" N	109°14'45.7" E

(All positions are affected to WGS 84 Datum)

95(P)/2017 –VIỆT NAM - VÙNG NƯỚC CẢNG BIỂN BÌNH ĐỊNH - LƯỒNG QUY NHON-ĐỘ SÂU

Nguồn: Tổng công ty Bảo đảm an toàn hàng hải miền Nam số 208/TBHH-TCTBĐATHHMN

Hải đồ ảnh hưởng – VN4TQN001, VN300017 (Phiên bản 1, ngày 15 tháng 11 năm 2017)

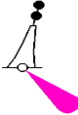

Chèn	Độ sâu	6.7m	13°45'25.1" N	109°14'44.5" E
Chèn	Độ sâu	6.5m	13°45'22.0" N	109°14'45.3" E
Chèn	Độ sâu	6.1m	13°45'20.1" N	109°14'45.7" E

(Tất cả các vị trí được tham chiếu theo hệ tọa độ WGS 84)

96(T)/2017 –VIETNAM – BINH DINH SEA PORT WATER-QUY NHON CHANNEL-BUOY

Source: Southern VietNam Maritime Safety, Notice No.206/TBHH-TCTBĐATHHMN

Chart affected –VN4TQN001, VN300017 (Edition No. 1, Edition date November 11th, 2017)


Insert		FL(2).W.5s	X3	13°44'14.6" N	109°14'23.6" E
Insert		FL(2).W.5s	X4	13°44'19.4" N	109°13'43.3" E


(All positions are affected to WGS 84 Datum)

96(T)/2017 –VIỆT NAM - VÙNG NƯỚC CẢNG BIỂN BÌNH ĐỊNH - LƯỒNG QUY NHON-PHAO

Nguồn: Tổng công ty Bảo đảm an toàn hàng hải miền Nam số 206/TBHH-TCTBĐATHHMN

Hải đồ ảnh hưởng –VN4TQN001, VN300017 (Phiên bản 1, ngày 11 tháng 11 năm 2017)

Chèn		FL(2).W.5s	X3	13°44'14.6" N	109°14'23.6" E
------	---	------------	----	---------------	----------------


Insert  FL(2).W.5s X4 13°44'19.4" N 109°13'43.3" E


(Tất cả các vị trí được tham chiếu theo hệ tọa độ WGS 84)

97(T)/2017 –VIETNAM – BINH DINH SEA PORT WATER-QUY NHON CHANNEL-BUOY

Source: Southern VietNam Maritime Safety, Notice No.209/TBHH-TCTBĐATHHMN

Chart affected –VN4TQN001, VN300017 (Edition No. 1, Edition date November 12th, 2017)

Insert  FL(2).W.5s X2 13°44'15.9" N 109°14'34.8" E


Insert  FL(2).W.5s X5 13°42'48.0" N 109°14'25.6" E


(All positions are affected to WGS 84 Datum)

97(T)/2017 –VIỆT NAM - VÙNG NƯỚC CẢNG BIỂN BÌNH ĐỊNH - LƯÒNG QUY NHƠN-PHAO

Nguồn: Tổng công ty Bảo đảm an toàn hàng hải miền Nam số 209/TBHH-TCTBĐATHHMN

Hải đồ ảnh hưởng –VN4TQN001, VN300017 (Phiên bản 1, ngày 12 tháng 11 năm 2017)

Chèn  FL(2).W.5s X2 13°44'15.9"N 109°14'34.8" E

Chèn  FL(2).W.5s X5 13°42'48.0" N 109°14'25.6" E

(Tất cả các vị trí được tham chiếu theo hệ tọa độ WGS 84)

98(P)/2017 –VIETNAM – BINH DINH SEA PORT WATER-QUY NHON CHANNEL-BUOY

Source: Southern VietNam Maritime Safety, Notice No.205/TBHH-TCTBĐATHHMN

Chart affected –VN4TQN001, VN300017 (Edition No. 1, Edition date November 10th, 2017)

Move  FL.R.3s 4 From : 13°45'27.9" N 109°14'44.2" E
To : 13°44'37.0" N 109°14'52.2" E

(All positions are affected to WGS 84 Datum)

98(P)/2017 –VIỆT NAM - VÙNG NƯỚC CẢNG BIỂN BÌNH ĐỊNH - LÙỒNG QUY NHƠN-PHAO

Nguồn: Tổng công ty Bảo đảm an toàn hàng hải miền Nam số 205/TBHH-TCTBĐATHHMN


Hải đồ ảnh hưởng –VN4TQN001, VN300017 (Phiên bản 1, ngày 10 tháng 11 năm 2017)

Di chuyển  FL.R.3s 4 Từ : 13°45'27.9" N 109°14'44.2" E
Đến : 13°44'37.0" N 109°14'52.2" E

99(P)/2017 –VIETNAM – BINH DINH SEA PORT WATER-QUY NHON CHANNEL-BUOY

Source: Southern VietNam Maritime Safety, Notice No.214/TBHH-TCTBĐATHHMN

Chart affected –VN4TQN001, VN300017 (Edition No. 1, Edition date November 15th, 2017)


Move  FL(2).W.5s V1 From : 13°44'57.1" N 109°14'53.6" E
To : 13°44'59.9" N 109°14'53.6" E

(All positions are affected to WGS 84 Datum)

99(P)/2017 –VIỆT NAM - VÙNG NƯỚC CẢNG BIỂN BÌNH ĐỊNH - LÙỒNG QUY NHƠN-PHAO

Nguồn: Tổng công ty Bảo đảm an toàn hàng hải miền Nam số 214/TBHH-TCTBĐATHHMN

Hải đồ ảnh hưởng –VN4TQN001, VN300017 (Phiên bản 1, ngày 15 tháng 11 năm 2017)

Di chuyển  FL(2).W.5s V1 Từ : 13°44'57.1" N 109°14'53.6" E
Tới : 13°44'59.9" N 109°14'53.6" E

(Tất cả các vị trí được tham chiếu theo hệ tọa độ WGS 84)