


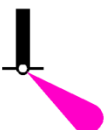


103(P)/2017 –VIETNAM – DONG NAI SEA PORT WATER – DONG NAI CHANNEL - BEACONS

Source: Southern VietNam Maritime Safety, Notice No.220/TBHH-TCTBĐATHHMN

Chart affected –VN4ĐN001 (Edition No. 1, Edition date November 28th,2017)


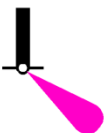
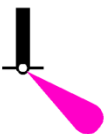
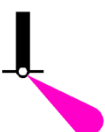
Insert		FL.R.3s.2M	12	10°46'42.3"N	106°50'59.3"E
Insert		FL(2+1).G.10s.2M	17	10°45'27.5"N	106°49'30.0"E
Insert		FL.G.3s.2M	23	10°45'39.9"N	106°52'01.2"E
Insert		FL.G.3s.2M	25	10°46'09.5"N	106°52'41.0"E

(All positions are affected to WGS 84 Datum)

103(P)/2017 –VIỆT NAM - VÙNG NƯỚC CẢNG BIỂN ĐỒNG NAI - LÙÔNG ĐỒNG NAI – ĐĂNG TIÊU

Nguồn: Tổng công ty Bảo đảm an toàn hàng hải miền Nam số 220/TBHH-TCTBĐATHHMN

Hải đồ ảnh hưởng –VN4ĐN001 (Phiên bản 1, ngày 28 tháng 11 năm 2017)

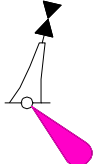
Chèn		FL.R.3s.2M	12	10°46'42.3"N	106°50'59.3"E
Chèn		FL(2+1).G.10s.2M	17	10°45'27.5"N	106°49'30.0"E
Chèn		FL.G.3s.2M	23	10°45'39.9"N	106°52'01.2"E
Chèn		FL.G.3s.2M	25	10°46'09.5"N	106°52'41.0"E

(Tất cả các vị trí được tham chiếu theo hệ tọa độ WGS 84)

106(P)/2017 –VIETNAM – DONG NAI SEA PORT WATER –DONG NAI CHANNEL - BUOY

Source: Southern VietNam Maritime Safety, Notice No.227/TBHH-TCTBĐATHHMN

Chart affected –VN4ĐN001 (Edition No. 1, Edition date November 29th, 2017)

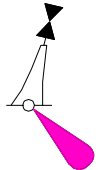
Insert  FL(9).Q.W.15s W 08°39'40.4N 106°37'43.5E

(All positions are affected to WGS 84 Datum)

106(P)/2017 –VIỆT NAM - VÙNG BIỂN ĐÔNG NAI - LƯỜNG ĐÔNG NAI - PHAO

Nguồn: Tổng công ty Bảo đảm an toàn hàng hải miền Nam số 227/TBHH-TCTBĐATHHMN

Hải đồ ảnh hưởng – VN4ĐN001 (Phiên bản 1, ngày 29 tháng 11 năm 2017)

Chèn  FL(9).Q.W.15s W 08°39'40.4N 106°37'43.5E

(Tất cả các vị trí được tham chiếu theo hệ tọa độ WGS 84)