

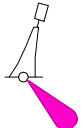




**104(P)/2017 –VIETNAM – BA RIA-VUNGTAU SEA PORT WATER- CON SON-CON DAO CHANNEL- BUOYS AND BEACONS**

Source: Southern VietNam Maritime Safety, Notice No.221/TBHH-TCTBĐATHHMN

Chart affected –VN4CĐ001, (Edition No. 1, Edition date November 28<sup>th</sup>, 2017)

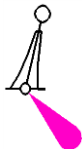

Insert		FL.Mo(A).6s	0	08°42'28.4"N	106°41'23.5"E
Insert		FL.G.3s	1	08°41'35.7"N	106°39'56.7"E
Insert		FL.G.3s	2	08°41'20.1"N	106°39'59.8"E
Insert		FL.G.3s	5	08°39'41.7"N	106°36'36.6"E
Insert		FL.G.3s	7	08°40'18.3N	106°36'28.5E

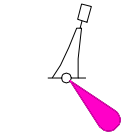


(All positions are affected to WGS 84 Datum)

**104(P)/2017 –VIỆT NAM - VÙNG NƯỚC CẢNG BIỂN BÀ RỊA-VŨNGTÀU- LUỒNG CÔN SON-CÔN ĐẢO-PHAO**

Nguồn: Tổng công ty Bảo đảm an toàn hàng hải miền Nam số 221/TBHH-TCTBĐATHHMN

Hải đồ ảnh hưởng – VN4CĐ001, (Phiên bản 1, ngày 28 tháng 11 năm 2017)

Chèn		FL.Mo(A).6s	0	08°42'28.4"N	106°41'23.5"E
Chèn		FL.G.3s	1	08°41'35.7"N	106°39'56.7"E



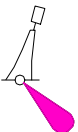

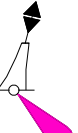
Chèn		FL.G.3s	2	08°41'20.1"N	106°39'59.8"E
Chèn		FL.G.3s	5	08°39'41.7"N	106°36'36.6"E
Chèn		FL.G.3s	7	08°40'18.3N	106°36'28.5E

(Tất cả các vị trí được tham chiếu theo hệ tọa độ WGS 84)

**105(P)/2017 – VIETNAM – BA RIA-VUNG TAU SEA PORT WATER – CON SON-CON DAO CHANNEL - BUOY**

Source: Southern VietNam Maritime Safety, Notice No.222/TBHH-TCTBDATHHMN

Chart affected –VN4CĐ001 (Edition No. 1, Edition date November 28<sup>th</sup>, 2017)



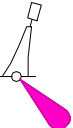

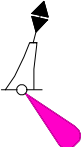
Insert		FL.G.3s	3	08°40'22.9"N	106°38'13.9"E
Delete			1	08°40'24.5"N	106°38'15.3"E
Insert		FL.R.3s	4	08°40'13.7"N	106°36'10.6"E
Delete			2	08°40'17.5"N	106°38'37.9"E
Amend		F(3).Q.W.3s	E	08°39'40.4"N	106°37'43.5"E

(All positions are affected to WGS 84 Datum)

**105(P)/2017 –VIỆT NAM - VÙNG BIỂN BÀ RIÀ-VŨNG TÀU - LUỒNG CÔN SON-CÔN ĐẢO - PHAO**

Nguồn: Tổng công ty Bảo đảm an toàn hàng hải miền Nam số 222/TBHH-TCTBĐATHHMN

**Hải đồ ảnh hưởng – VN4CĐ001 (Phiên bản 1, ngày 28 tháng 11 năm 2017)**

Chèn		FL.G.3s	3	08°40'22.9"N	106°38'13.9"E
Xóa			1	08°40'24.5"N	106°38'15.3"E
Chèn		FL.R.3s	4	08°40'13.7"N	106°36'10.6"E
Xóa			2	08°40'17.5"N	106°38'37.9"E
Amend		F(3).Q.W.3s	E	08°39'40.4"N	106°37'43.5"E

(Tất cả các vị trí được tham chiếu theo hệ tọa độ WGS 84)