



125(P)2018- VIETNAM –HO CHI MINH SEA PORT WATER – SAI GON-VUNG TAU CHANNEL – BUOY

Source: Southern Viet Nam Maritime Safety, Notice No.257/TBHH-TCTBĐATHHMN

Chart affected –VN4SG003, VN3GR001 (Edition No. 1, Edition date January 3rd, 2018)

Insert  Fl(3+1).Y.12s TT-01 10°46'08.3" N 106°42'34.1" E


Insert  Fl(3+1).Y.12s TT-02 10°46'14.7" N 106°42'32.9" E

(All positions are affected to WGS 84 Datum)

125(P)2018-VIỆT NAM - VÙNG NƯỚC CẢNG BIỂN HỒ CHÍ MINH - LUỒNG SÀI GÒN-VŨNG TÀU – PHAO

Nguồn: Tổng công ty Bảo đảm an toàn hàng hải miền Nam, thông báo số 257/TBHH-TCTBĐATHHMN

Hải đồ ảnh hưởng –VN4SG003, VN3GR001 (Phiên bản 1, ngày 03 tháng 01 năm 2018)

Chèn  Fl(3+1).Y.12s TT-01 10°46'08.3" N 106°42'34.1" E


Chèn  Fl(3+1).Y.12s TT-02 10°46'14.7" N 106°42'32.9" E

(Tất cả các vị trí được tham chiếu theo hệ tọa độ WGS 84)

126(P)2018- VIETNAM –HO CHI MINH SEA PORT WATER – SAI GON-VUNG TAU CHANNEL – THU THIEM 2 BRIDGE-BUOY

Source: Southern Viet Nam Maritime Safety, Notice No.258/TBHH-TCTBĐATHHMN

Chart affected –VN4SG003 , VN3GR001 (Edition No. 1, Edition date January 3rd,2018)

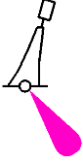
Move  Fl.R.3s H2 From : 10°46'40.2" N 106°42'29.4" E
To: 10°46'35.8" N 106°42'27.7" E

(All positions are affected to WGS 84 Datum)

126(P)2018-VIỆT NAM - VÙNG NƯỚC CẢNG BIỂN HỒ CHÍ MINH - LUỒNG SÀI GÒN-VŨNG TÀU – PHAO

Nguồn: Tổng công ty Bảo đảm an toàn hàng hải miền Nam, thông báo số 258/TBHH-TCTBDATHHMN

Hải đồ ảnh hưởng –VN4SG003, VN3GR001 (Phiên bản 1, ngày 03 tháng 01 năm 2018)

Di chuyển  Fl.R.3s H2 Từ: 10°46'40.2" N 106°42'29.4" E
Đến: 10°46'35.8" N 106°42'27.7" E

(Tất cả các vị trí được tham chiếu theo hệ tọa độ WGS 84)