











DANH MỤC CẬP NHẬT TBHH (18-01-2018)

131(P)2018- VIETNAM – BINH THUAN SEA PORT WATER – VINH TAN CHANNEL – BUOY

Source: Southern Viet Nam Maritime Safety, Notice No.05/TBHH-TCTBDATHHMN

Chart affected – VN4VT001, VN300022 (Edition No. 1, Edition date January 16th, 2018)

Insert		Mo.(A).6s	0	11°17'47.0" N	108°53'57.4" E
Insert		FL.G.3s	1	11°18'06.4" N	108°52'53.3" E
Insert		FL.R.3s	2	11°17'57.1" N	108°52'52.2" E
Insert		FL.G.3s	3	11°18'06.4" N	108°51'37.2" E
Insert		FL.R.3s	4	11°17'57.0" N	108°51'40.0" E
Insert		FL.G.3s	5	11°17'44.8" N	108°50'05.9" E
Insert		FL.R.3s	6	11°17'35.6" N	108°50'08.1" E
Insert		FL.G.3s	7	11°17'32.0" N	108°49'03.1" E
Insert		FL.R.3s	8	11°17'17.9" N	108°49'01.3" E
Insert		FL.R.3s	12	11°18'01.1" N	108°48'21.2" E










(All positions are affected to WGS 84 Datum)

131(T)2018-VIỆT NAM - VÙNG NƯỚC CẢNG BIỂN BÌNH THUẬN- LƯỒNG VĨNH TÂN- ĐỘ SÂU

Nguồn: Tổng công ty Bảo đảm an toàn hàng hải miền Nam, thông báo số 05/TBHH-TCTBDATHHMN

Hải đồ ảnh hưởng –VN4VT001, VN300022 (Phiên bản 1, ngày 16 tháng 1 năm 2018)



Chèn		Mo.(A).6s	0	11°17'47.0" N	108°53'57.4" E
Chèn		FL.G.3s	1	11°18'06.4" N	108°52'53.3" E
Chèn		FL.R.3s	2	11°17'57.1" N	108°52'52.2" E
Chèn		FL.G.3s	3	11°18'06.4" N	108°51'37.2" E
Chèn		FL.R.3s	4	11°17'57.0" N	108°51'40.0" E
Chèn		FL.G.3s	5	11°17'44.8" N	108°50'05.9" E
Chèn		FL.R.3s	6	11°17'35.6" N	108°50'08.1" E
Chèn		FL.G.3s	7	11°17'32.0" N	108°49'03.1" E
Chèn		FL.R.3s	8	11°17'17.9" N	108°49'01.3" E
Chèn		FL.R.3s	12	11°18'01.1" N	108°48'21.2" E

(Tất cả các vị trí được tham chiếu theo hệ tọa độ WGS 84)