






**142(P)2018- VIETNAM – TRA VINH SEA PORT WATER – DINH AN - CAN THO CHANNEL – BUOY**




Source: Southern Viet Nam Maritime Safety, Notice No.22/TBHH-TCTBĐATHHMN

**Chart affected – VN4HG012 (Edition No. 1, Edition date February 06<sup>th</sup>, 2018)**

Insert		FL.R.3s	116	10°15'47.13" N	105°34'28.27" E
Insert		FL.R.3s	118	10°16'48.69" N	105°33'18.65" E
Insert		FL.R.3s	120	10°17'35.78" N	105°32'18.10" E
Insert		FL(2+1).R.10s	122	10°18'13.45" N	105°30'51.98" E
Insert		FL.G.3s	125	10°18'19.40" N	105°31'03.00" E

(All positions are affected to WGS 84 Datum)

**Chart affected – VN4HG013 (Edition No. 1, Edition date February 06<sup>th</sup>, 2018)**



Insert		FL.R.3s	124	10°18'54.14" N	105°30'15.22" E
Insert		FL.G.3s	127	10°18'58.42" N	105°30'20.17" E
Insert		FL.G.3s	129	10°19'05.51" N	105°30'13.42" E

(All positions are affected to WGS 84 Datum)

**142(P)2018- VIỆT NAM – VÙNG NƯỚC CẢNG BIỂN TRÀ VINH – LÙÔNG ĐỊNH AN – CÀN THƠ – PHAO**


Nguồn : Tổng công ty Bảo đảm an toàn hàng hải miền Nam, thông báo số 22/TBHH-TCTBĐATHHMN


**Hải đồ ảnh hưởng –VN4HG012 (Phiên bản 1, ngày 06 tháng 02 năm 2018)**

Chèn		FL.R.3s	116	10°15'47.13" N	105°34'28.27" E
Chèn		FL.R.3s	118	10°16'48.69" N	105°33'18.65" E




Chèn FL.R.3s 120 10°17'35.78" N 105°32'18.10" E


Chèn  FL.(2+1).R.10s 122 10°18'13.45" N 105°30'51.98" E


Chèn  FL.G.3s 125 10°18'19.40" N 105°31'03.00" E

(Tất cả các vị trí được tham chiếu theo hệ tọa độ WGS 84)

**Hải đồ ảnh hưởng –VN4HG013 (Phiên bản 1, ngày 06 tháng 02 năm 2018)**

Chèn  FL.R.3s 124 10°18'54.14" N 105°30'15.22" E

Chèn  FL.G.3s 127 10°18'58.42" N 105°30'20.17" E

Chèn  FL.G.3s 129 10°19'05.51" N 105°30'13.42" E

(Tất cả các vị trí được tham chiếu theo hệ tọa độ WGS 84)