





**143(P)2018- VIETNAM – TRA VINH SEA PORT WATER – DINH AN - CAN THO CHANNEL – BUOY**

Source: Southern Viet Nam Maritime Safety, Notice No.27/TBHH-TCTBĐATHHMN

**Chart affected – VN4HG013 (Edition No. 1, Edition date February 07<sup>th</sup>, 2018)**





Insert		FL.R.3s	126	10°19'01.30" N	105°30'08.51" E
Insert		FL.R.3s	128	10°20'04.20" N	105°29'06.00" E
Insert		FL.R.3s	130	10°21'42.82" N	105°27'42.02" E
Insert		FL.G.3s	131	10°20'10.87" N	105°29'13.06" E

(All positions are affected to WGS 84 Datum)

**143(P)2018- VIỆT NAM – VÙNG NƯỚC CẢNG BIỂN TRÀ VINH – LUỒNG ĐỊNH AN – CẦN THƠ – PHAO**

Nguồn : Tổng công ty Bảo đảm an toàn hàng hải miền Nam, thông báo số 27/TBHH-TCTBĐATHHMN

**Hải đồ ảnh hưởng –VN4HG013 (Phiên bản 1, ngày 07 tháng 02 năm 2018)**

Chèn		FL.R.3s	126	10°19'01.30" N	105°30'08.51" E
Chèn		FL.R.3s	128	10°20'04.20" N	105°29'06.00" E
Chèn		FL.R.3s	130	10°21'42.82" N	105°27'42.02" E
Chèn		FL.G.3s	131	10°20'10.87" N	105°29'13.06" E

(Tất cả các vị trí được tham chiếu theo hệ tọa độ WGS 84)