

144(P)2018- VIETNAM – TRA VINH SEA PORT WATER – DINH AN - CAN THO CHANNEL – BUOY

Source: Southern Viet Nam Maritime Safety, Notice No.28/TBHH-TCTBĐATHHMN

Chart affected – VN4HG010 (Edition No. 1, Edition date February 07th, 2018)



Move  Fl.R.3s 107 From : 10°08'47.90" N 105°40'02.40" E
to : 10°09'01.59" N 105°39'38.82" E

Chart affected – VN4HG011 (Edition No. 1, Edition date February 07th, 2018)


Move  Fl.R.3s 109 From : 10°09'12.00" N 105°39'35.10" E
to : 10°10'00.08" N 105°38'41.71" E

(All positions are affected to WGS 84 Datum)


144(P)2018- VIỆT NAM – VÙNG NƯỚC CẢNG BIỂN TRÀ VINH – LUỒNG ĐỊNH AN – CẦN THƠ – PHAO

Nguồn : Tổng công ty Bảo đảm an toàn hàng hải miền Nam, thông báo số 28/TBHH-TCTBĐATHHMN

Hải đồ ảnh hưởng –VN4HG010 (Phiên bản 1, ngày 07 tháng 02 năm 2018)

Di chuyển  Fl.R.3s 107 Từ : 10°08'47.90" N 105°40'02.40" E
đến : 10°09'01.59" N 105°39'38.82" E

Hải đồ ảnh hưởng –VN4HG011 (Phiên bản 1, ngày 07 tháng 02 năm 2018)

Di chuyển  Fl.R.3s 109 Từ : 10°09'12.00" N 105°39'35.10" E
đến : 10°10'00.08" N 105°38'41.71" E

(Tất cả các vị trí được tham chiếu theo hệ tọa độ WGS 84)