

148(P)2018- VIETNAM – TRA VINH SEA PORT WATER – DINH AN - CAN THO CHANNEL – BUOY

Source: Southern Viet Nam Maritime Safety, Notice No.44/TBHH-TCTBDATHHMN

Chart affected – VN4HG011 (Edition No. 1, Edition date February 27th, 2018)



Insert		FL.G.3s	113	10°12'27.93" N	105°37'13.58" E
Insert		FL.G.3s	115	10°13'50.87" N	105°36'30.55" E

Chart affected – VN4HG012 (Edition No. 1, Edition date February 27th, 2018)









Insert		FL.R.3s	114A	10°15'50.83" N	105°32'46.99" E
Insert		FL.G.3s	117	10°14'49.46" N	105°35'39.51" E
Insert		FL.G.3s	119	10°15'53.90" N	105°34'35.29" E
Insert		FL.G.3s	119A	10°15'23.10" N	105°33'27.81" E
Insert		FL.G.3s	121	10°16'56.38" N	105°33'24.82" E
Insert		FL.G.3s	121A	10°16'27.58" N	105°32'07.14" E
Insert		FL.G.3s	123	10°17'46.48" N	105°32'20.28" E
Insert		FL.G.3s	123A	10°17'21.44" N	105°31'21.37" E

Chart affected – VN4HG013 (Edition No. 1, Edition date February 27th, 2018)



Insert		FL.G.3s	133	10°21'48.71" N	105°27'51.76" E
--------	---	---------	-----	----------------	-----------------

(All positions are affected to WGS 84 Datum)









148(P)2018- VIỆT NAM – VÙNG NƯỚC CẢNG BIỂN TRÀ VINH – LUÔNG ĐỊNH AN – CẦN THƠ – PHAO

Nguồn : Tổng công ty Bảo đảm an toàn hàng hải miền Nam, thông báo số 44/TBHH-TCTBĐATHHMN

Hải đồ ảnh hưởng –VN4HG011 (Phiên bản 1, ngày 27 tháng 02 năm 2018)

Chèn		FL.G.3s	113	10°12'27.93" N	105°37'13.58" E
Chèn		FL.G.3s	115	10°13'50.87" N	105°36'30.55" E

Hải đồ ảnh hưởng –VN4HG012 (Phiên bản 1, ngày 27 tháng 02 năm 2018)

Chèn		FL.R.3s	114A	10°15'50.83" N	105°32'46.99" E
Chèn		FL.G.3s	117	10°14'49.46" N	105°35'39.51" E
Chèn		FL.G.3s	119	10°15'53.90" N	105°34'35.29" E
Chèn		FL.G.3s	119A	10°15'23.10" N	105°33'27.81" E
Chèn		FL.G.3s	121	10°16'56.38" N	105°33'24.82" E
Chèn		FL.G.3s	121A	10°16'27.58" N	105°32'07.14" E
Chèn		FL.G.3s	123	10°17'46.48" N	105°32'20.28" E
Chèn		FL.G.3s	123A	10°17'21.44" N	105°31'21.37" E

Hải đồ ảnh hưởng –VN4HG013 (Phiên bản 1, ngày 27 tháng 02 năm 2018)



Chèn

FL.G.3s

133

10°21'48.71" N

105°27'51.76" E

(Tất cả các vị trí được tham chiếu theo hệ tọa độ WGS 84)