



**171(P)2018- VIETNAM – HO CHI MINH SEA PORT WATER – SAI GON-VUNGTAU CHANNEL – BEACON**


Source: Southern Viet Nam Maritime Safety Corporation, Notice No.79/TBHH-TCTBĐATHHMN


**Chart affected – VN4SG002, VN4ĐT002, VN3GR003 (Edition No. 1, Edition date May 8<sup>th</sup>, 2018)**

Amend  Fl(3+1).12s  
To: Fl(3).10s      B1      10°31'25.6" N      106°56'53.4"E

Amend  Fl(3+1).12s  
To: Fl(3).10s      B2      10°31'38.6" N      106°56'52.6"E

**Chart affected – VN4SG002, VN4ĐT003, VN3GR003 (Edition No. 1, Edition date May 8<sup>th</sup>, 2018)**

Amend  Fl(3+1).12s  
To: Fl(3).10s      I1      10°35'54.2" N      106°51'39.3"E


Amend  Fl(3+1).12s  
To: Fl(3).10s      I2      10°35'57.7" N      106°51'40.0"E


(All positions are affected to WGS 84 Datum)

**171(P)2018- VIỆT NAM – VÙNG NƯỚC CẢNG BIỂN HỒ CHÍ MINH – LUỒNG SÀI GÒN VŨNG TÀU – TIÊU**


Nguồn : Tổng công ty Bảo đảm an toàn hàng hải miền Nam, thông báo số 79/TBHH-TCTBĐATHHMN


**Hải đồ ảnh hưởng – VN4SG002, VN4ĐT002, VN3GR003 (Phiên bản 1, ngày 08 tháng 5 năm 2018)**

Sửa  Fl(3+1).12s  
Thành: Fl(3).10s      B1      10°31'25.6" N      106°56'53.4"E

Sửa  Fl(3+1).12s  
Thành: Fl(3).10s      B2      10°31'38.6" N      106°56'52.6"E

Hải đồ ảnh hưởng – VN4SG002, VN4ĐT003, VN3GR003 (Phiên bản 1, ngày 08 tháng 5 năm 2018)

Sửa  Fl(3+1).12s  
Thành: Fl(3).10s I1 10°35'54.2" N 106°51'39.3"E

Sửa  Fl(3+1).12s  
Thành: Fl(3).10s I2 10°35'57.7" N 106°51'40.0"E

(Tất cả các vị trí được tham chiếu theo hệ tọa độ WGS 84)