



**231(P)2018- VIETNAM – KHANH HOA SEA PORT WATER – VIETNAM COASTAL ROUTE – BUOY**


Source: Southern Viet Nam Maritime Safety Corporation, Notice No.203/TBHH-TCTBĐATHHMN

Chart affected – VN300019 (Edition No. 1, updated on October 11<sup>th</sup>, 2018)


Insert		<i>Fl.G.3s</i>	1	12°30'51.7" N	109°22'11.2" E
--------	---	----------------	---	---------------	----------------

Insert		<i>Fl.G.3s</i>	3	12°30'47.2" N	109°20'58.5" E
--------	---	----------------	---	---------------	----------------

Insert		<i>Fl.G.3s</i>	5	12°30'42.7" N	109°19'45.8" E
--------	---	----------------	---	---------------	----------------

Insert		<i>Fl.G.3s</i>	7	12°30'38.1" N	109°18'33.1" E
--------	---	----------------	---	---------------	----------------

Insert Automatic Identification System, *AIS*, at No.7 light-buoy


	<b>AIS</b>	PHAO SO 7		12°30'38.1" N	109°18'33.1" E
---	------------	-----------	--	---------------	----------------

(All positions are affected to WGS 84 Datum)


**231(P)2018- VIỆT NAM – VÙNG NƯỚC CẢNG BIỂN KHÁNH HÒA –TUYẾN VẬN TẢI VEN BIÊN–PHAO**

Nguồn: Tổng công ty Bảo đảm an toàn hàng hải miền Nam, thông báo số 203/TBHH-TCTBĐATHHMN

Hải đồ ảnh hưởng – VN300019 (Phiên bản 1, ngày 11 tháng 10 năm 2018)

Chèn		<i>Fl.G.3s</i>	1	12°30'51.7" N	109°22'11.2" E
------	---	----------------	---	---------------	----------------

Chèn		<i>Fl.G.3s</i>	3	12°30'47.2" N	109°20'58.5" E
------	---	----------------	---	---------------	----------------

Chèn		<i>Fl.G.3s</i>	5	12°30'42.7" N	109°19'45.8" E
------	---	----------------	---	---------------	----------------

Chèn		<i>Fl.G.3s</i>	7	12°30'38.1" N	109°18'33.1" E
------	---	----------------	---	---------------	----------------

Chèn Ký hiệu, báo hiệu hàng hải AIS “thực”, phao số “7”, AIS



AIS

PHAO SỐ 7

12°30'38.1" N

109°18'33.1" E

(Tất cả các vị trí được tham chiếu theo hệ tọa độ WGS 84)