

287/2019 - VIỆT NAM – VÙNG NƯỚC CẢNG BIỂN TRÀ VINH – LUỒNG ĐỊNH AN – SÔNG HẬU – Phao

Nguồn: Tổng công ty Bảo đảm an toàn hàng hải miền Nam, thông báo số 30/TBHH-TCTBĐATHHMN

Hải đồ ảnh hưởng – VN4HG001, VN3ĐA001, VN300027 (Phiên bản 1, cập nhật ngày 13 tháng 03 năm 2019)


Chèn		<i>FL.R.3s</i>	4A	9°26'36.1" N	106°28'57.8" E
------	---	----------------	----	--------------	----------------

(Tất cả các vị trí được tham chiếu theo hệ tọa độ WGS84)

287/2019 – VIET NAM – TRA VINH SEA PORT WATER – DINH AN – SONG HAU CHANNEL – Buoy

Source: Southern Viet Nam Maritime Safety, Notice No.30/TBHH-TCTBĐATHHMN

Chart affected – VN4HG001, VN3ĐA001, VN300027 (Edition No. 1, updated on March 13th, 2019)


Insert		<i>FL.R.3s</i>	4A	9°26'36.1" N	106°28'57.8" E
--------	---	----------------	----	--------------	----------------

(All positions are affected to WGS84 Datum)


288/2019 - VIỆT NAM – VÙNG NƯỚC CẢNG BIỂN TRÀ VINH – LUỒNG ĐỊNH AN – SÔNG HẬU - Phao

Nguồn: Tổng công ty Bảo đảm an toàn hàng hải miền Nam, thông báo số 31/TBHH-TCTBĐATHHMN


Hải đồ ảnh hưởng – VN4HG001, VN3ĐA001, VN300027 (Phiên bản 1, cập nhật ngày 13 tháng 03 năm 2019)

Dời		<i>FL.R.3s</i>	2	từ:	9°27'48.2" N	106°30'22.6" E
-----	---	----------------	---	-----	--------------	----------------

Đến:	9°27'32.4" N	106°30'16.1" E
------	--------------	----------------


Dời		<i>FL.R.3s</i>	6	từ:	9°26'51.8" N	106°29'05.2" E
-----	---	----------------	---	-----	--------------	----------------

Đến:	9°26'17.4" N	106°28'16.1" E
------	--------------	----------------

Dời		<i>FL.R.3s</i>	6A	từ:	9°26'40.8" N	106°27'55.2" E
-----	---	----------------	----	-----	--------------	----------------

Đến:	9°26'13.9" N	106°27'11.7" E
------	--------------	----------------






Xóa		<i>FL.R.3s</i>	4		9°27'17.6" N	106°29'35.7" E
-----	---	----------------	---	--	--------------	----------------

Chèn  *FL(2+1).R.10s* 4 9°26'50.4" N 106°29'29.8" E
 (Tất cả các vị trí được tham chiếu theo hệ tọa độ WGS84)

288/2019 – VIET NAM – TRA VINH SEA PORT WATER – DINH AN – SONG HAU CHANNEL – Buoy

Source: Southern Viet Nam Maritime Safety, Notice No.31/TBHH-TCTBĐATHHMN

Chart affected – VN4HG001, VN3ĐA001, VN300027 (Edition No. 1, updated on March 13th, 2019)



Move		<i>FL.R.3s</i>	2	from:	9°27'48.2" N	106°30'22.6" E
				to:	9°27'32.4" N	106°30'16.1" E
Move		<i>FL.R.3s</i>	6	from:	9°26'51.8" N	106°29'05.2" E
				to:	9°26'17.4" N	106°28'16.1" E
Move		<i>FL.R.3s</i>	6A	from:	9°26'40.8" N	106°27'55.2" E
				to:	9°26'13.9" N	106°27'11.7" E
Delete		<i>FL.R.3s</i>	4		9°27'17.6" N	106°29'35.7" E
Insert		<i>FL(2+1).R.10s</i>	4		9°26'50.4" N	106°29'29.8" E


(All positions are affected to WGS84 Datum)

289/2019 - VIỆT NAM – VÙNG NƯỚC CẢNG BIỂN TRÀ VINH – LUỒNG ĐỊNH AN – SÔNG HẬU - Phao

Nguồn: Tổng công ty Bảo đảm an toàn hàng hải miền Nam, thông báo số 34/TBHH-TCTBĐATHHMN

Hải đồ ảnh hưởng – VN4HG002, VN3ĐA001, VN300027 (Phiên bản 1, cập nhật ngày 14 tháng 03 năm 2019)

Dời		<i>FL.R.3s</i>	8	từ:	9°26'29.0" N	106°26'43.4" E
				đến:	9°26'13.0" N	106°26'30.4" E
Xóa		<i>FL(2+1).R.10s</i>	10		9°26'32.5" N	106°26'16.6" E




Chèn		<i>FL.R.3s</i>	<i>10</i>	$9^{\circ}26'46.2''$ N	$106^{\circ}25'56.3''$ E
------	---	----------------	-----------	------------------------	--------------------------

(Tất cả các vị trí được tham chiếu theo hệ tọa độ WGS84)

289/2019 – VIET NAM – TRA VINH SEA PORT WATER – DINH AN – SONG HAU CHANNEL – Buoy

Source: Southern Viet Nam Maritime Safety, Notice No.34/TBHH-TCTBĐATHHMN

Chart affected – VN4HG002, VN3ĐA001, VN300027 (Edition No. 1, updated on March 14th, 2019)

Move		<i>FL.R.3s</i>	<i>8</i>	from:	$9^{\circ}26'29.0''$ N	$106^{\circ}26'43.4''$ E
				to:	$9^{\circ}26'13.0''$ N	$106^{\circ}26'30.4''$ E
Delete		<i>FL(2+1).R.10s</i>	<i>10</i>		$9^{\circ}26'32.5''$ N	$106^{\circ}26'16.6''$ E
Insert		<i>FL.R.3s</i>	<i>10</i>		$9^{\circ}26'46.2''$ N	$106^{\circ}25'56.3''$ E

(All positions are affected to WGS84 Datum)

290/2019 - VIỆT NAM – VÙNG NƯỚC CẢNG BIỂN TRÀ VINH – LUỒNG ĐỊNH AN – SÔNG HẬU – Độ sâu

Nguồn: Tổng công ty Bảo đảm an toàn hàng hải miền Nam, thông báo số 33/TBHH-TCTBĐATHHMN

Hải đồ ảnh hưởng - VN4HG001, VN3ĐA001, VN300027 (Phiên bản 1, cập nhật ngày 14 tháng 3 năm 2019)

Chèn	Độ sâu	<i>2₄</i>	$9^{\circ}26'41.83''$ N	$106^{\circ}29'11.26''$ E
Chèn	Độ sâu	<i>2₇</i>	$9^{\circ}26'45.81''$ N	$106^{\circ}29'18.29''$ E
Chèn	Độ sâu	<i>2₇</i>	$9^{\circ}26'49.42''$ N	$106^{\circ}29'18.46''$ E
Chèn	Độ sâu	<i>2₆</i>	$9^{\circ}26'51.66''$ N	$106^{\circ}29'22.78''$ E
Chèn	Độ sâu	<i>2₆</i>	$9^{\circ}26'53.99''$ N	$106^{\circ}29'23.62''$ E
Chèn	Độ sâu	<i>2₃</i>	$9^{\circ}26'56.85''$ N	$106^{\circ}29'22.04''$ E
Chèn	Độ sâu	<i>2</i>	$9^{\circ}26'38.58''$ N	$106^{\circ}28'54.64''$ E
Chèn	Độ sâu	<i>2</i>	$9^{\circ}26'43.63''$ N	$106^{\circ}28'54.28''$ E
Chèn	Độ sâu	<i>1₈</i>	$9^{\circ}26'35.89''$ N	$106^{\circ}29'03.35''$ E
Chèn	Độ sâu	<i>2</i>	$9^{\circ}26'41.27''$ N	$106^{\circ}29'04.15''$ E
Chèn	Độ sâu	<i>2₂</i>	$9^{\circ}26'30.80''$ N	$106^{\circ}28'41.97''$ E
Chèn	Độ sâu	<i>1₉</i>	$9^{\circ}26'33.32''$ N	$106^{\circ}28'42.54''$ E
Chèn	Độ sâu	<i>1₉</i>	$9^{\circ}26'32.07''$ N	$106^{\circ}28'47.06''$ E
Chèn	Độ sâu	<i>1₈</i>	$9^{\circ}26'35.10''$ N	$106^{\circ}28'50.95''$ E

Chèn	Độ sâu	1_9	9°26'37.30"N	106°28'51.46"E
Chèn	Độ sâu	2_3	9°26'27.48"N	106°28'41.66"E
Chèn	Độ sâu	2_4	9°26'26.33"N	106°28'35.61"E
Chèn	Độ sâu	2_5	9°26'29.41"N	106°28'33.73"E
Chèn	Độ sâu	2_8	9°26'24.53"N	106°28'28.90"E
Chèn	Độ sâu	3_2	9°26'22.41"N	106°28'27.79"E
Chèn	Độ sâu	3_2	9°26'24.28"N	106°28'25.33"E
Chèn	Độ sâu	3_2	9°26'24.25"N	106°28'21.66"E
Chèn	Độ sâu	3_5	9°26'22.02"N	106°28'21.08"E
Chèn	Độ sâu	2_5	9°26'17.54"N	106°28'18.44"E
Chèn	Độ sâu	2_9	9°26'20.90"N	106°28'16.34"E
Chèn	Độ sâu	3_2	9°26'19.47"N	106°28'12.82"E
Chèn	Độ sâu	3_7	9°26'16.46"N	106°28'01.63"E
Chèn	Độ sâu	2_6	9°26'20.49"N	106°27'59.76"E
Chèn	Độ sâu	2_7	9°26'21.32"N	106°27'54.77"E
Chèn	Độ sâu	2_5	9°26'18.91"N	106°26'54.36"E
Chèn	Độ sâu	2_2	9°26'19.18"N	106°26'59.08"E
Chèn	Độ sâu	2_3	9°26'12.02"N	106°27'14.43"E
Chèn	Độ sâu	2_3	9°26'19.15"N	106°27'13.74"E
Chèn	Độ sâu	2_2	9°26'11.67"N	106°27'22.38"E
Chèn	Độ sâu	2_6	9°26'16.69"N	106°27'23.92"E
Chèn	Độ sâu	2_5	9°26'19.94"N	106°27'23.74"E
Chèn	Độ sâu	2_7	9°26'18.56"N	106°27'31.90"E
Chèn	Độ sâu	2_7	9°26'19.70"N	106°27'35.16"E
Chèn	Độ sâu	1_8	9°26'34.64"N	106°28'45.73"E

(Tất cả các vị trí được tham chiếu theo hệ tọa độ WGS 84)

Hải đồ ảnh hưởng - VN4HG002, VN3ĐA001, VN300027 (Phiên bản 1, cập nhật ngày 14 tháng 3 năm 2019)

Chèn	Độ sâu	2_2	9°26'46.14"N	106°26'06.43"E
Chèn	Độ sâu	2_2	9°26'43.75"N	106°26'08.46"E
Chèn	Độ sâu	2_4	9°26'37.16"N	106°26'02.12"E
Chèn	Độ sâu	2_1	9°26'36.60"N	106°26'08.47"E
Chèn	Độ sâu	1_9	9°26'33.50"N	106°26'08.11"E
Chèn	Độ sâu	2	9°26'32.95"N	106°26'11.99"E
Chèn	Độ sâu	1_9	9°26'33.09"N	106°26'14.43"E

Chèn	Độ sâu	1_8	9°26'34.73"N	106°26'16.02"E
Chèn	Độ sâu	2_1	9°26'29.39"N	106°26'13.01"E
Chèn	Độ sâu	2_2	9°26'30.33"N	106°26'16.03"E
Chèn	Độ sâu	2_1	9°26'35.03"N	106°26'22.85"E
Chèn	Độ sâu	2_3	9°26'32.02"N	106°26'25.05"E
Chèn	Độ sâu	2_2	9°26'28.71"N	106°26'21.90"E
Chèn	Độ sâu	2_4	9°26'25.88"N	106°26'20.75"E
Chèn	Độ sâu	2_2	9°26'28.92"N	106°26'26.10"E
Chèn	Độ sâu	2_3	9°26'25.99"N	106°26'29.91"E
Chèn	Độ sâu	2_7	9°26'19.22"N	106°26'25.99"E
Chèn	Độ sâu	2_4	9°26'22.84"N	106°26'31.37"E
Chèn	Độ sâu	2_2	9°26'24.73"N	106°26'34.21"E
Chèn	Độ sâu	2_5	9°26'16.18"N	106°26'32.61"E
Chèn	Độ sâu	2_3	9°26'16.32"N	106°26'37.80"E
Chèn	Độ sâu	2_4	9°26'18.92"N	106°26'37.94"E
Chèn	Độ sâu	2_3	9°26'18.79"N	106°26'42.79"E
Chèn	Độ sâu	2_5	9°26'13.25"N	106°26'42.81"E

(Tất cả các vị trí được tham chiếu theo hệ tọa độ WGS 84)

290/2019 - VIET NAM – TRA VINH SEA PORT WATER – DINH AN – SONG HAU CHANNEL – Depth

Source: Southern Viet Nam Maritime Safety, Notice No.33/TBHH-TCTBĐATHHMN

Chart affected – VN4HG001, VN3ĐA001, VN300027 (Edition No. 1, updated on March 14th, 2019)

Insert	Depth	2_4	9°26'41.83"N	106°29'11.26"E
Insert	Depth	2_7	9°26'45.81"N	106°29'18.29"E
Insert	Depth	2_7	9°26'49.42"N	106°29'18.46"E
Insert	Depth	2_6	9°26'51.66"N	106°29'22.78"E
Insert	Depth	2_6	9°26'53.99"N	106°29'23.62"E
Insert	Depth	2_3	9°26'56.85"N	106°29'22.04"E
Insert	Depth	2	9°26'38.58"N	106°28'54.64"E
Insert	Depth	2	9°26'43.63"N	106°28'54.28"E
Insert	Depth	1_8	9°26'35.89"N	106°29'03.35"E
Insert	Depth	2	9°26'41.27"N	106°29'04.15"E
Insert	Depth	2_2	9°26'30.80"N	106°28'41.97"E
Insert	Depth	1_9	9°26'33.32"N	106°28'42.54"E
Insert	Depth	1_9	9°26'32.07"N	106°28'47.06"E

Insert	Depth	<i>I</i> ₈	9°26'35.10"N	106°28'50.95"E
Insert	Depth	<i>I</i> ₉	9°26'37.30"N	106°28'51.46"E
Insert	Depth	<i>2</i> ₃	9°26'27.48"N	106°28'41.66"E
Insert	Depth	<i>2</i> ₄	9°26'26.33"N	106°28'35.61"E
Insert	Depth	<i>2</i> ₅	9°26'29.41"N	106°28'33.73"E
Insert	Depth	<i>2</i> ₈	9°26'24.53"N	106°28'28.90"E
Insert	Depth	<i>3</i> ₂	9°26'22.41"N	106°28'27.79"E
Insert	Depth	<i>3</i> ₂	9°26'24.28"N	106°28'25.33"E
Insert	Depth	<i>3</i> ₂	9°26'24.25"N	106°28'21.66"E
Insert	Depth	<i>3</i> ₅	9°26'22.02"N	106°28'21.08"E
Insert	Depth	<i>2</i> ₅	9°26'17.54"N	106°28'18.44"E
Insert	Depth	<i>2</i> ₉	9°26'20.90"N	106°28'16.34"E
Insert	Depth	<i>3</i> ₂	9°26'19.47"N	106°28'12.82"E
Insert	Depth	<i>3</i> ₇	9°26'16.46"N	106°28'01.63"E
Insert	Depth	<i>2</i> ₆	9°26'20.49"N	106°27'59.76"E
Insert	Depth	<i>2</i> ₇	9°26'21.32"N	106°27'54.77"E
Insert	Depth	<i>2</i> ₅	9°26'18.91"N	106°26'54.36"E
Insert	Depth	<i>2</i> ₂	9°26'19.18"N	106°26'59.08"E
Insert	Depth	<i>2</i> ₃	9°26'12.02"N	106°27'14.43"E
Insert	Depth	<i>2</i> ₃	9°26'19.15"N	106°27'13.74"E
Insert	Depth	<i>2</i> ₂	9°26'11.67"N	106°27'22.38"E
Insert	Depth	<i>2</i> ₆	9°26'16.69"N	106°27'23.92"E
Insert	Depth	<i>2</i> ₅	9°26'19.94"N	106°27'23.74"E
Insert	Depth	<i>2</i> ₇	9°26'18.56"N	106°27'31.90"E
Insert	Depth	<i>2</i> ₇	9°26'19.70"N	106°27'35.16"E
Insert	Depth	<i>I</i> ₈	9°26'34.64"N	106°28'45.73"E

(All positions are affected to WGS 84 Datum)

Chart affected – VN4HG002, VN3DA001, VN300027 (Edition No. 1, updated on March 14th, 2019)

Insert	Depth	<i>2</i> ₂	9°26'46.14"N	106°26'06.43"E
Insert	Depth	<i>2</i> ₂	9°26'43.75"N	106°26'08.46"E
Insert	Depth	<i>2</i> ₄	9°26'37.16"N	106°26'02.12"E
Insert	Depth	<i>2</i> ₁	9°26'36.60"N	106°26'08.47"E
Insert	Depth	<i>I</i> ₉	9°26'33.50"N	106°26'08.11"E
Insert	Depth	<i>2</i>	9°26'32.95"N	106°26'11.99"E
Insert	Depth	<i>I</i> ₉	9°26'33.09"N	106°26'14.43"E

Insert	Depth	I_8	9°26'34.73"N	106°26'16.02"E
Insert	Depth	2_1	9°26'29.39"N	106°26'13.01"E
Insert	Depth	2_2	9°26'30.33"N	106°26'16.03"E
Insert	Depth	2_1	9°26'35.03"N	106°26'22.85"E
Insert	Depth	2_3	9°26'32.02"N	106°26'25.05"E
Insert	Depth	2_2	9°26'28.71"N	106°26'21.90"E
Insert	Depth	2_4	9°26'25.88"N	106°26'20.75"E
Insert	Depth	2_2	9°26'28.92"N	106°26'26.10"E
Insert	Depth	2_3	9°26'25.99"N	106°26'29.91"E
Insert	Depth	2_7	9°26'19.22"N	106°26'25.99"E
Insert	Depth	2_4	9°26'22.84"N	106°26'31.37"E
Insert	Depth	2_2	9°26'24.73"N	106°26'34.21"E
Insert	Depth	2_5	9°26'16.18"N	106°26'32.61"E
Insert	Depth	2_3	9°26'16.32"N	106°26'37.80"E
Insert	Depth	2_4	9°26'18.92"N	106°26'37.94"E
Insert	Depth	2_3	9°26'18.79"N	106°26'42.79"E
Insert	Depth	2_5	9°26'13.25"N	106°26'42.81"E

(All positions are affected to WGS 84 Datum)