

THÔNG BÁO HÀNG HẢI

Về thông số kỹ thuật độ sâu khu nước bến phao neo TL10, TL11 của công ty
Cổ phần Dịch vụ Vận tải biển Hải Vân

HCM - 40 - 2019

Vùng biển: Thành phố Hồ Chí Minh

Tên luồng: Luồng hàng hải Sài Gòn - Vũng Tàu

Căn cứ Đơn đề nghị số 223/08/2019/BP-CV ngày 03/9/2019 của Công ty Cổ phần Dịch vụ Vận tải biển Hải Vân về việc đề nghị công bố thông báo hàng hải độ sâu khu nước bến phao TL10, TL11 cho tàu 60.000DWT và 80.000DWT giảm tải trên sông Ngã Bảy, xã Long Hòa, huyện Cần Giờ, Tp. Hồ Chí Minh và theo đề nghị của Trưởng phòng An toàn hàng hải,

Thừa ủy quyền của Bộ trưởng Bộ Giao thông vận tải, Tổng công ty Bảo đảm an toàn hàng hải miền Nam thông báo:

1. Trong phạm vi khảo sát khu nước neo đậu tàu bến phao neo TL10 được giới hạn bởi các điểm có tọa độ:

Tên điểm	Hệ VN-2000		Hệ WGS-84	
	Vĩ độ (ϕ)	Kinh độ (λ)	Vĩ độ (ϕ)	Kinh độ (λ)
A1	10 ⁰ 30'10,1"N	106 ⁰ 56'42,0"E	10 ⁰ 30'06,4"N	106 ⁰ 56'48,5"E
B1	10 ⁰ 30'10,5"N	106 ⁰ 56'48,9"E	10 ⁰ 30'06,9"N	106 ⁰ 56'55,3"E
C1	10 ⁰ 30'00,9"N	106 ⁰ 56'49,5"E	10 ⁰ 29'57,3"N	106 ⁰ 56'55,9"E
D1	10 ⁰ 30'00,5"N	106 ⁰ 56'42,7"E	10 ⁰ 29'56,9"N	106 ⁰ 56'49,1"E

Độ sâu nhỏ nhất bằng mét tính từ mực nước số "0" Hải đồ đạt 11,0m.


2. Trong phạm vi khảo sát khu nước neo đậu tàu bến phao neo TL11 được giới hạn bởi các điểm có tọa độ:

Tên điểm	Hệ VN-2000		Hệ WGS-84	
	Vĩ độ (ϕ)	Kinh độ (λ)	Vĩ độ (ϕ)	Kinh độ (λ)
A2	10 ⁰ 29'57,7"N	106 ⁰ 56'42,9"E	10 ⁰ 29'54,0"N	106 ⁰ 56'49,3"E
B2	10 ⁰ 29'58,2"N	106 ⁰ 56'49,7"E	10 ⁰ 29'54,5"N	106 ⁰ 56'56,2"E
C2	10 ⁰ 29'48,6"N	106 ⁰ 56'50,4"E	10 ⁰ 29'44,9"N	106 ⁰ 56'56,8"E
D2	10 ⁰ 29'48,2"N	106 ⁰ 56'43,5"E	10 ⁰ 29'44,5"N	106 ⁰ 56'49,9"E

Độ sâu nhỏ nhất bằng mét tính từ mực nước số "0" Hải đồ đạt 9,4m.

3. Trong phạm vi khảo sát rà quét chướng ngại vật khu nước bến phao TL10, TL11 của công ty Cổ phần Dịch vụ Vận tải biển Hải Vân được giới hạn bởi các điểm có tọa độ nêu trên không phát hiện chướng ngại vật nguy hiểm.

Số liệu độ sâu căn cứ bình đồ ký hiệu BP TL-01 tỷ lệ 1/1000 do Công ty Cổ phần Tài nguyên và Môi trường Mỹ Hưng đo đạc hoàn thành tháng 8 năm 2019.

Để biết thêm thông tin chi tiết liên hệ với Công ty Cổ phần Dịch vụ Vận tải biển Hải Vân ⁽¹⁾./. 

Nơi nhận:

- Cục Hàng hải Việt Nam;
- Cảng vụ Hàng hải thành phố Hồ Chí Minh;
- Công ty Thông tin điện tử Hàng hải;
- Lãnh đạo Tổng công ty BDATHH miền Nam;
- website www.vms-south.vn;
- Phòng: KT-KH, KT, HTQT&QLHT;
- Lưu VT-VP, P. ATHH_{Bình}.

**KT. TỔNG GIÁM ĐỐC
PHÓ TỔNG GIÁM ĐỐC**



Phạm Tuấn Anh

Danh sách nơi nhận kèm theo

- | | |
|--|--|
| 1 Bộ Tư lệnh Hải quân | 13 Công ty Vận tải biển VN (VOSCO) |
| 2 Cục Đường thủy nội địa Việt Nam | 14 Công ty Vận tải biển III (VINASHIP) |
| 3 Chi Cục Đường thủy nội địa phía Nam | 15 Cty Vận tải và thuê tàu biển VN (Vitranchart) |
| 4 Cục Cảnh sát biển | 16 Cty Vận tải xăng dầu đường biển |
| 5 Chi Cục đường sông phía Nam | 17 Cty Vận tải Thủy Bắc |
| 6 Tập đoàn Dầu khí Việt Nam | 18 Cty VT và cung ứng xăng dầu đường thủy I |
| - XNLD Dầu khí Vietsovpetro (VSP) | 19 Cty Vận tải biển Sài Gòn |
| - Tổng Cty Dịch vụ Kỹ thuật Dầu khí (PTSC) | 20 Trường Cao đẳng nghề Hàng hải TP.HCM |
| - Tổng Cty Thăm dò khai thác Dầu khí (PVEP) | 21 Công ty CP Cảng Sài Gòn |
| - Tổng Cty Vận tải Dầu khí (PVTrans) | 22 Trường Đại học GTVT TP.HCM |
| - Cty CP Vận tải SP Khí quốc tế (Gas shipping) | 23 Cty Bảo đảm an toàn hàng hải Đông Nam Bộ |
| - Trung tâm ứng phó sự cố tràn dầu KV miền Nam | 24 XN Khảo sát hàng hải miền Nam |
| 7 Tập đoàn Xăng dầu Việt Nam | 25 XN Tàu dịch vụ dầu khí |
| 8 Tổng Cty Hàng hải Việt Nam | 26 XN Liên doanh dầu khí Việt Xô |
| - Cty Vận tải Biển Đông (BISCO) | 27 XN Trục Vớt Cứu Hộ Vận Tải I |
| - Cty Vận tải biển Container Vinalines (VCSC) | 28 Công ty Phương Nam – Bộ Quốc Phòng |
| - Cty Vận tải biển Vinalines (VLC) | 29 Cảng vụ Hàng hải thành phố Hồ Chí Minh |
| - Cty CP Hàng hải Đông Đo (Dong Do MARINE) | 30 Cty TNHH MTV Hoa tiêu hàng hải KV I |
| - Cty CP Vận tải biển & Hợp tác LĐ Quốc tế (INLACO SAIGON) | 31 Cty TNHH MTV Hoa tiêu Tân Cảng |
| - Công ty CP hàng hải Vinalines Nha Trang | 32 Đài thông tin Duyên hải Vũng Tàu |
| 9 Đại lý Hàng hải Sài Gòn (Vosa Sài Gòn) | 33 Sở GTVT & Sở NN&PTNN TP.HCM |
| 10 Đài tiếng nói nhân dân Tp. Hồ Chí Minh | 34 Công ty CP DV Vận tải biển Hải Vân |
| 11 Đài thông tin Duyên hải Tp. Hồ Chí Minh | |
| 12 Bộ đội biên phòng thành phố Hồ Chí Minh | |

(1) Tổ chức cung cấp số liệu, thông tin phục vụ việc công bố thông báo hàng hải chịu trách nhiệm trước pháp luật về sự chính xác của số liệu, thông tin minh cung cấp theo khoản 3, điều 47, Nghị định số 58/2017/NĐ-CP.

1161059.8

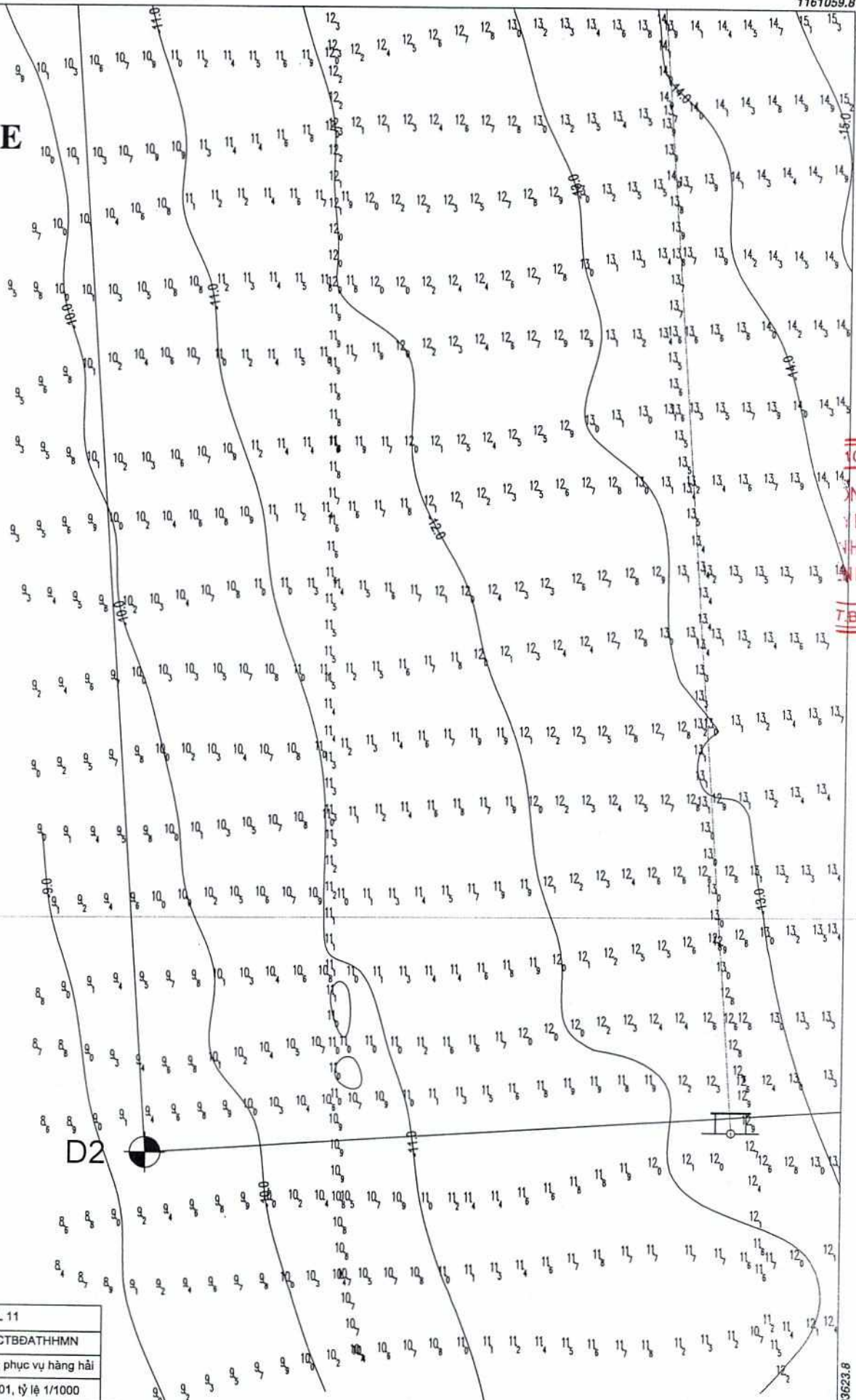
1161059.8

603416.8

603623.8



BẾN PHẠO TL-11



10137
 NG
 BẢO
 HÀNG
 NAM
 T. BÀ RỊA

Vị trí độ sâu khu nước bến phao neo TL 11
Kèm theo TBHH số: 185 /TBHH-TCTBDATHHMN
Sơ đồ mang tính chất minh họa, không phục vụ hàng hải
Trích từ bình đồ độ sâu kỹ hiệu BP TL-01, tỷ lệ 1/1000

603416.8

603623.8

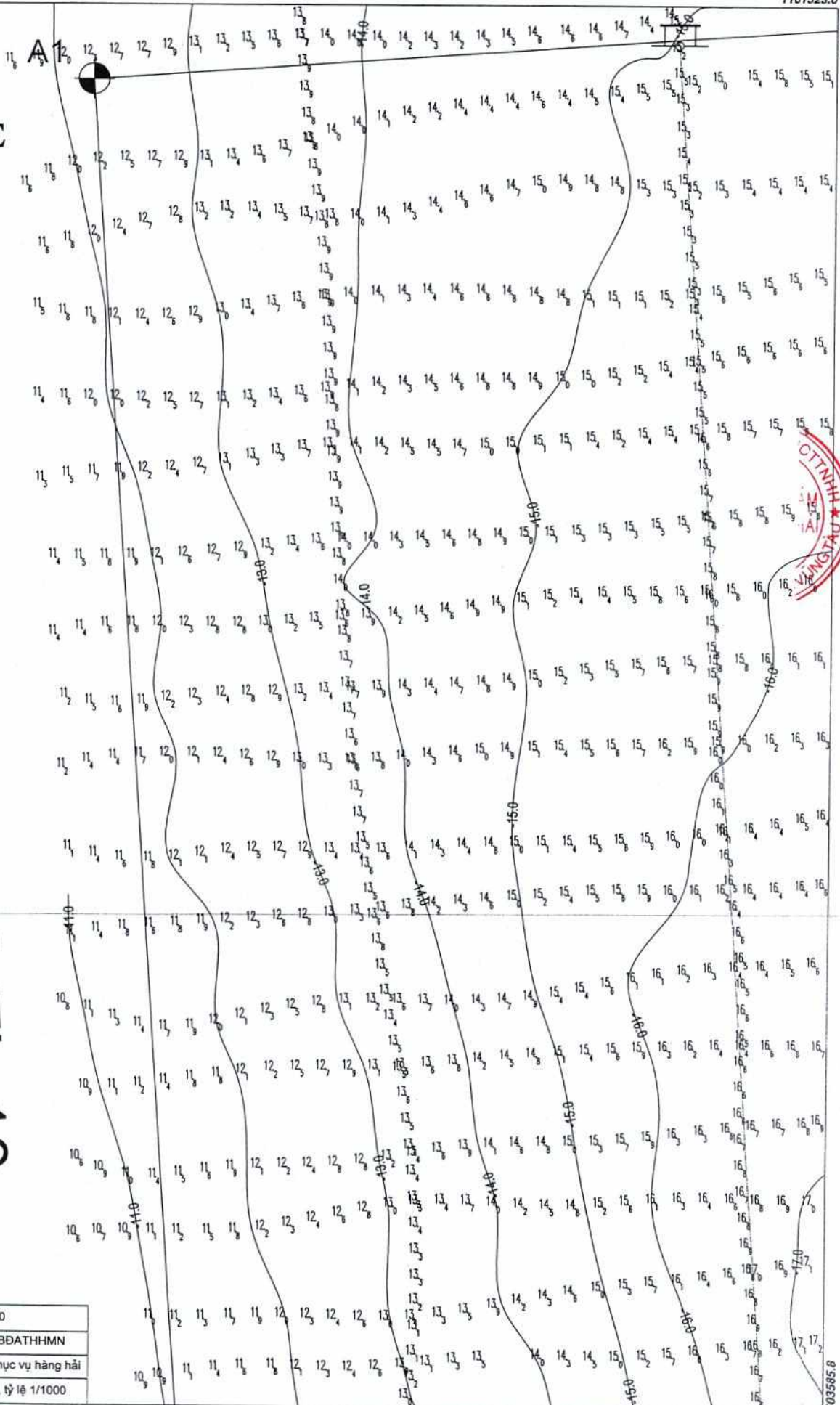
1160785.2

Kinh tuyến trục 106 độ, múi chiếu 3 độ

1161248.5



BÈN PHẠO TL-10



Vị trí độ sâu khu nước bến phao neo TL 10
Kèm theo TBHH số: 185 /TBHH-TCTBĐATHHMN
Sơ đồ mang tính chất minh họa, không phục vụ hàng hải
Trích từ bình đồ độ sâu kỹ hiệu BP TL-01, tỷ lệ 1/1000