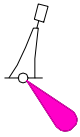
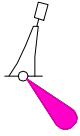



86(P)/2017 –VIETNAM – TRA VINH SEA PORT WATER – CHO TAU BIEN CO TRONG TAI LON VAO SONG HAU CHANNEL - BUOY

Source: Southern VietNam Maritime Safety, Notice No.179/TBHH-TCTBĐATHHMN

Chart affected –VN3ĐA001, VN300026 (Edition No. 1, Edition date October 11th, 2017)

Move		FL.R.3s	2	From	09°31'54.6N	106°33'39.2E
				To	09°31'56.3N	106°33'40.8E
Move		FL.R.3s	4	From	09°32'22.8N	106°33'07.4E
				To	09°32'24.5N	106°33'09.0E
Move		FL.R.3s	5	From	09°33'01.1N	106°32'44.8E
				To	09°32'58.7N	106°32'42.7E

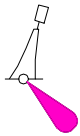
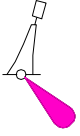

(All positions are affected to WGS 84 Datum)

86(P)/2017 –VIỆT NAM - VÙNG BIỂN TRÀ VINH - LƯÔNG HÀNG HẢI CHO TÀU BIỂN CÓ TRỌNG TẢI LỚN VÀO SÔNG HẬU - PHAO

Nguồn: Tổng công ty Bảo đảm an toàn hàng hải miền Nam số 179/TBHH-TCTBĐATHHMN

Hải đồ ảnh hưởng – VN3ĐA001, VN300026 (Phiên bản 1, ngày 11 tháng 10 năm 2017)

Chart affected –VN3ĐA001, VN300026 (Edition No. 1, Edition date October 11th, 2017)

Di chuyển		FL.R.3s	2	From	09°31'54.6N	106°33'39.2E
				To	09°31'56.3N	106°33'40.8E
Di chuyển		FL.R.3s	4	From	09°32'22.8N	106°33'07.4E
				To	09°32'24.5N	106°33'09.0E
Di chuyển		FL.R.3s	5	From	09°33'01.1N	106°32'44.8E
				To	09°32'58.7N	106°32'42.7E

(Tất cả các vị trí được tham chiếu theo hệ tọa độ WGS 84)