




**92(T)/2017 –VIETNAM – BINH DINH SEA PORT WATER-QUY NHON CHANNEL-BUOY**

Source: Southern VietNam Maritime Safety, Notice No.199/TBHH-TCTBĐATHHMN

**Chart affected –VN4QN001 (Edition No. 1, Edition date November 06<sup>th</sup>, 2017)**




Insert		FL(2).W.5s	V1	13°44'57.1" N	109°14'53.6" E
Insert		FL(2).W.5s	V2	13°45'05.0" N	109°14'53.7" E
Insert		FL(3+1).Y.12s	NK	13°45'16.0" N	109°14'24.6"E

All positions are affected to WGS 84 Datum)

**92(T)/2017 –VIỆT NAM - VÙNG NƯỚC CẢNG BIỂN BÌNH ĐỊNH - LUỒNG QUY NHƠN-PHAO**

Nguồn: Tổng công ty Bảo đảm an toàn hàng hải miền Nam số 199/TBHH-TCTBĐATHHMN

**Hải đồ ảnh hưởng –VN4QN001 (Phiên bản 1, ngày 06 tháng 11 năm 2017)**

Chèn		FL(2).W.5s	V1	13°44'57.1" N	109°14'53.6" E
Chèn		FL(2).W.5s	V2	13°45'05.0" N	109°14'53.7" E
Chèn		FL(3+1).Y.12s	NK	13°45'16.0" N	109°14'24.6" E

(Tất cả các vị trí được tham chiếu theo hệ tọa độ WGS 84)