

THÔNG BÁO HÀNG HẢI
Về độ sâu vùng nước trước cảng Cát Lái cho tàu 20.000DWT

HCM – 06 – 2018.

Vùng biển: Thành phố Hồ Chí Minh.


Tên luồng: Luồng hàng hải Đồng Nai.

Căn cứ đơn đề nghị số 05/2018/INSEE-CATL ngày 08/02/2018 của Công ty TNHH SIAM CITY CEMENT (Việt Nam) về việc đề nghị thông báo hàng hải độ sâu vùng nước trước cảng Cát Lái cho tàu 20.000DWT; báo cáo kết quả khảo sát địa hình số 197/BC-XNKSHHMN ngày 08/02/2018 kèm theo bình đồ độ sâu ký hiệu HCCL_1802 tỷ lệ 1/1000, do Xí nghiệp Khảo sát hàng hải miền Nam đo đạc hoàn thành tháng 02 năm 2018,

Thừa uỷ quyền của Bộ trưởng Bộ Giao thông vận tải, Tổng công ty Bảo đảm an toàn hàng hải miền Nam thông báo:

Trong phạm vi khảo sát vùng nước trước cảng Cát Lái cho tàu 20.000DWT, được xác định bởi các điểm có tọa độ như sau:

Tên điểm	Hệ VN-2000		Hệ WGS-84	
	Kinh độ (λ)	Vĩ độ (ϕ)	Kinh độ (λ)	Vĩ độ (ϕ)
A1	10 ⁰ 45'11,7" N	106 ⁰ 46'33,5" E	10 ⁰ 45'08,0" N	106 ⁰ 46'40,0" E
A2	10 ⁰ 45'13,3" N	106 ⁰ 46'38,5" E	10 ⁰ 45'09,6" N	106 ⁰ 46'44,9" E
A3	10 ⁰ 45'08,8" N	106 ⁰ 46'47,3" E	10 ⁰ 45'05,1" N	106 ⁰ 46'53,8" E
A4	10 ⁰ 45'57,6" N	106 ⁰ 46'30,4" E	10 ⁰ 45'53,9" N	106 ⁰ 46'36,9" E

- Độ sâu nhỏ nhất bằng mét tính từ mực nước số "0" Hải đồ đạt 7,6m. / 

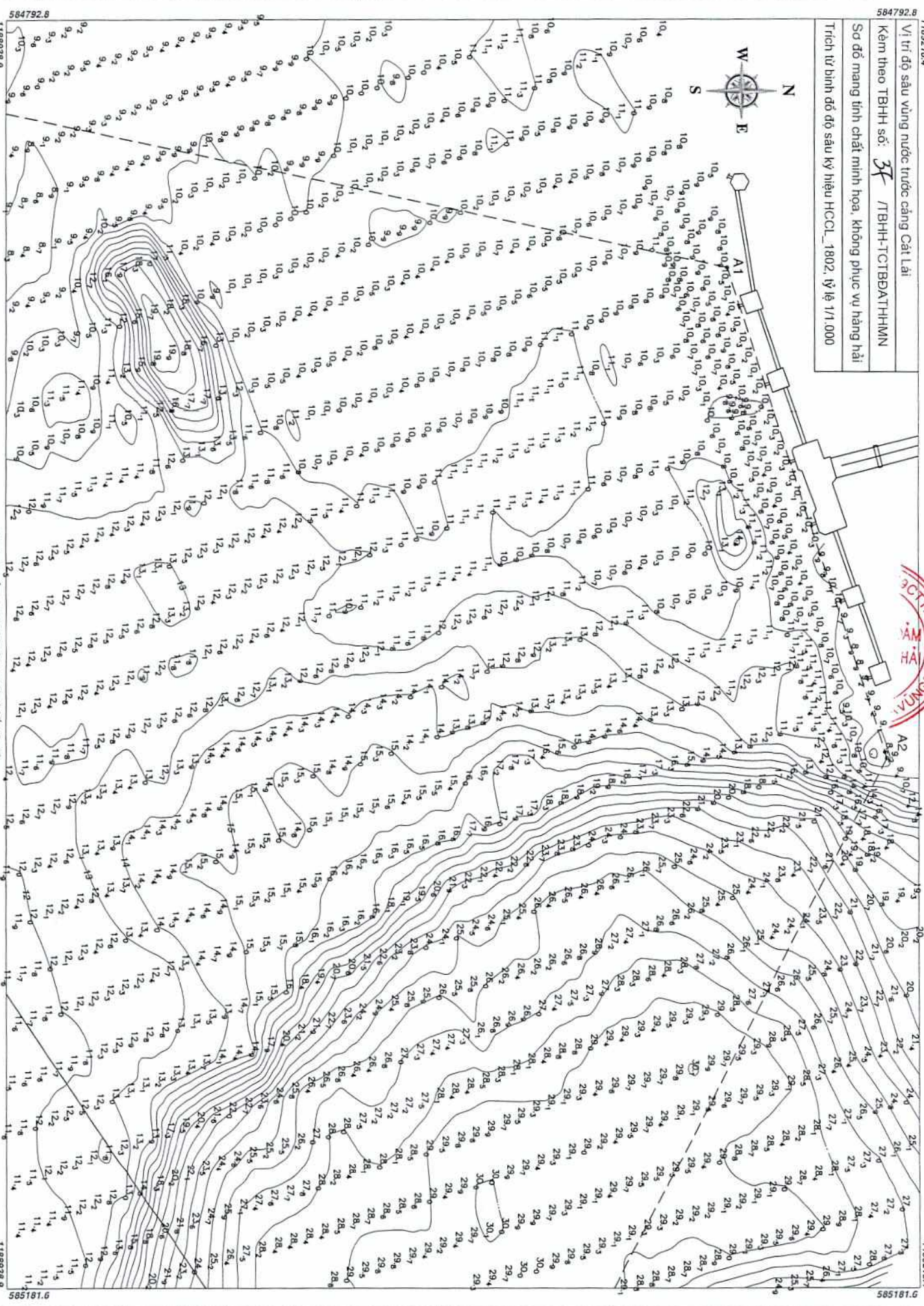
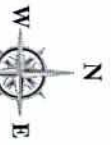
Nơi nhận:

- Cục Hàng hải Việt Nam;
- Công ty Thông tin điện tử Hàng hải;
- Lãnh đạo Tổng công ty BĐATHH miền Nam;
- website www.vms-south.vn;
- Phòng: KTKH, KT, HTQT & QLHT;
- Lưu VT-VP, P.ATHH_{Nâng}.

**KT. TỔNG GIÁM ĐỐC
PHÓ TỔNG GIÁM ĐỐC**



Trần Đức Thi



Kinh tuyến trục 106 độ, mũi chiếu 3 độ