

136(P)2018- VIETNAM – BA RIA – VUNG TAU SEA PORT WATER – SONG DINH CHANNEL –DEPTH

Source: Southern Viet Nam Maritime Safety, Notice No.17/TBHH-TCTBĐATHHMN

Chart affected – VN4SD001, VN3GR0001, VN300025 (Edition No. 1, Edition date January 30th, 2018)

Insert	Depth	1.2m	10 ^o 24’50.8’’ N	107 ^o 07’42.8’’ E
Insert	Depth	5.8m	10 ^o 24’53.1’’ N	107 ^o 07’42.8’’ E

(All positions are affected to WGS 84 Datum)

**136(P)2018-VIỆT NAM - VÙNG NƯỚC CẢNG BIỂN TỈNH BÀ RỊA – VŨNG TÀU - LUÔNG SÔNG DINH
- ĐỘ SÂU**

Nguồn: Tổng công ty Bảo đảm an toàn hàng hải miền Nam, thông báo số 17/TBHH-TCTBĐATHHMN

Hải đồ ảnh hưởng – VN4SD001, VN3GR0001, VN300025 (Phiên bản 1, ngày 30 tháng 01 năm 2018)

Chèn	Độ sâu	1.2m	10 ^o 24’50.8’’ N	107 ^o 07’42.8’’ E
Chèn	Độ sâu	5.8m	10 ^o 24’53.1’’ N	107 ^o 07’42.8’’ E




(Tất cả các vị trí được tham chiếu theo hệ tọa độ WGS 84)

1) Báo hiệu hàng hải

137(P)2018- VIETNAM – BINH THUAN SEA PORT WATER – VINH TAN CHANNEL – BUOY

Source: Southern Viet Nam Maritime Safety, Notice No.21/TBHH-TCTBĐATHHMN

Chart affected – VN4VT0001, VN300022 (Edition No. 1, Edition date January 31st, 2018)




Insert		FL.G.3s	9	11 ^o 17’42.9’’ N	108 ^o 48’41.4’’ E
Insert		FL.R.3s	10	11 ^o 17’34.1’’ N	108 ^o 48’32.0’’ E
Insert		FL.G.3s	11	11 ^o 18’11.3’’ N	108 ^o 48’26.6’’ E

(All positions are affected to WGS 84 Datum)

**137(P)2018- VIỆT NAM – VÙNG NƯỚC CẢNG BIỂN BÌNH THUẬN – LUÔNG CẢNG NHẬP THAN TRUNG
TÂM ĐIỆN LỰC VĨNH TÂN – PHAO**

Nguồn : Tổng công ty Bảo đảm an toàn hàng hải miền Nam, thông báo số 21/TBHH-TCTBĐATHHMN

Hải đồ ảnh hưởng –VN4VT001, VN300022 (Phiên bản 1, ngày 31 tháng 01 năm 2018)

Chèn		FL.G.3s	9	11°17'42.9" N	108°48'41.4" E
Chèn		FL.R.3s	10	11°17'34.1" N	108°48'32.0" E
Chèn		FL.G.3s	11	11°18'11.3" N	108°48'26.6" E

(Tất cả các vị trí được tham chiếu theo hệ tọa độ WGS 84)