




137(P)2018- VIETNAM – BINH THUAN SEA PORT WATER – VINH TAN CHANNEL – BUOY

Source: Southern Viet Nam Maritime Safety, Notice No.21/TBHH-TCTBĐATHHMN

Chart affected – VN4VT0001, VN300022 (Edition No. 1, Edition date January 31st, 2018)




Insert		FL.G.3s	9	11°17'42.9" N	108°48'41.4" E
Insert		FL.R.3s	10	11°17'34.1" N	108°48'32.0" E
Insert		FL.G.3s	11	11°18'11.3" N	108°48'26.6" E

(All positions are affected to WGS 84 Datum)

137(P)2018- VIỆT NAM – VÙNG NƯỚC CẢNG BIỂN BÌNH THUẬN – LUỒNG CẢNG NHẬP THAN TRUNG TÂM ĐIỆN LỰC VĨNH TÂN – PHAO

Nguồn : Tổng công ty Bảo đảm an toàn hàng hải miền Nam, thông báo số 21/TBHH-TCTBĐATHHMN

Hải đồ ảnh hưởng –VN4VT001, VN300022 (Phiên bản 1, ngày 31 tháng 01 năm 2018)

Chèn		FL.G.3s	9	11°17'42.9" N	108°48'41.4" E
Chèn		FL.R.3s	10	11°17'34.1" N	108°48'32.0" E
Chèn		FL.G.3s	11	11°18'11.3" N	108°48'26.6" E

(Tất cả các vị trí được tham chiếu theo hệ tọa độ WGS 84)