


**147(P)2018- VIETNAM – TRA VINH SEA PORT WATER – DINH AN - CAN THO CHANNEL – BUOY**

Source: Southern Viet Nam Maritime Safety, Notice No.36/TBHH-TCTBDATHHMN


**Chart affected – VN4HG010 (Edition No. 1, Edition date February 23<sup>rd</sup>, 2018)**

Insert  FL.R.3s 104 10°08'55.82" N 105°39'29.32" E


**Chart affected – VN4HG011 (Edition No. 1, Edition date February 23<sup>rd</sup>, 2018)**


Insert  FL.R.3s 106 10°09'53.48" N 105°38'34.57" E

Insert  FL.R.3s 110A 10°12'39.22" N 105°35'35.35" E


Insert  FL.G.3s 111 10°10'53.86" N 105°37'50.56" E

Insert  FL.R.3s 112A 10°14'05.79" N 105°34'28.52" E

Insert  FL.G.3s 113A 10°11'59.99" N 105°36'19.74" E

Insert  FL.G.3s 115A 10°13'21.42" N 105°35'03.46" E

**Chart affected – VN4HG012 (Edition No. 1, Edition date February 23<sup>rd</sup>, 2018)**

Insert  FL.G.3s 117A 10°14'50.99" N 105°33'52.99" E

(All positions are affected to WGS 84 Datum)

**147(P)2018- VIỆT NAM – VÙNG NƯỚC CẢNG BIỂN TRÀ VINH – LUỒNG ĐỊNH AN – CẦN THƠ – PHAO**

Nguồn : Tổng công ty Bảo đảm an toàn hàng hải miền Nam, thông báo số 36/TBHH-TCTBDATHHMN

**Hải đồ ảnh hưởng –VN4HG010 (Phiên bản 1, ngày 23 tháng 02 năm 2018)**

Chèn  FL.R.3s 104 10°08'55.82" N 105°39'29.32" E

**Hải đồ ảnh hưởng –VN4HG011 (Phiên bản 1, ngày 23 tháng 02 năm 2018)**

Chèn		FL.R.3s	106	10°09'53.48" N	105°38'34.57" E
Chèn		FL.R.3s	110A	10°12'39.22" N	105°35'35.35" E
Chèn		FL.G.3s	111	10°10'53.86" N	105°37'50.56" E
Chèn		FL.R.3s	112A	10°14'05.79" N	105°34'28.52" E
Chèn		FL.G.3s	113A	10°11'59.99" N	105°36'19.74" E
Chèn		FL.G.3s	115A	10°13'21.42" N	105°35'03.46" E

**Hải đồ ảnh hưởng –VN4HG012 (Phiên bản 1, ngày 23 tháng 02 năm 2018)**

Chèn		FL.G.3s	117A	10°14'50.99" N	105°33'52.99" E
------	--	---------	------	----------------	-----------------

(Tất cả các vị trí được tham chiếu theo hệ tọa độ WGS 84)