

161(P)2018- VIETNAM – SOC TRANG SEA PORT WATER – TRAN DE CHANNEL – BUOY

Source: Southern Viet Nam Maritime Safety, Notice No.69/TBHH-TCTBDATHHMN

Chart affected – VN300027 (Edition No. 1, Edition date April 17th, 2018)













Insert		FL.Mo(A).6s	0	09°18'55.53" N	106°22'26.47" E
Insert		FL.G.3s	1	09°19'16.21" N	106°20'49.24"E
Insert		FL(2+1).R.10s	2	09°19'23.97" N	106°19'31.22" E
Insert		FL.G.3s	9	09°22'56.26" N	106°17'28.87"E
Insert		FL.R.3s	12	09°22'54.46" N	106°17'22.84" E
Insert		FL.G.3s	13	09°26'08.01" N	106°15'43.32"E
Insert		FL.R.3s	16	09°27'16.15" N	106°14'51.02" E
Insert		FL.G.3s	17	09°31'54.80" N	106°12'45.93"E
Insert		FL.R.3s	18	09°30'28.91" N	106°13'19.75" E

Chart affected – VN3DA001 (Edition No. 1, Edition date April 17th, 2018)

Insert		FL.G.3s	9	09°22'56.26" N	106°17'28.87"E
Insert		FL.R.3s	12	09°22'54.46" N	106°17'22.84" E


Insert  FL.G.3s 13 09°26'08.01" N 106°15'43.32"E

(All positions are affected to WGS 84 Datum)

161(P)2018- VIỆT NAM – VÙNG NƯỚC CẢNG BIỂN SÓC TRĂNG – LUÔNG TRẦN ĐỀ – PHAO

Nguồn : Tổng công ty Bảo đảm an toàn hàng hải miền Nam, thông báo số 69/TBHH-TCTBĐATHHMN

Hải đồ ảnh hưởng – VN300027 (Phiên bản 1, ngày 17 tháng 4 năm 2018)

Chèn  FL(2+1).R.10s 0 09°18'55.53" N 106°22'26.47" E


Chèn  FL.G.3s 1 09°19'16.21" N 106°20'49.24"E

Chèn  FL(2+1).R.10s 2 09°19'23.97" N 106°19'31.22" E


Chèn  FL.G.3s 9 09°22'56.26" N 106°17'28.87"E

Chèn  FL.R.3s 12 09°22'54.46" N 106°17'22.84" E

Chèn  FL.G.3s 13 09°26'08.01" N 106°15'43.32"E

Chèn  FL.R.3s 16 09°27'16.15" N 106°14'51.02" E


Chèn  FL.G.3s 17 09°31'54.80" N 106°12'45.93"E

Chèn  FL.R.3s 18 09°30'28.91" N 106°13'19.75" E

Hải đồ ảnh hưởng – VN3ĐA001 (Phiên bản 1, ngày 17 tháng 4 năm 2018)

Chèn  FL.G.3s 9 09°22'56.26" N 106°17'28.87"E

Chèn  FL.R.3s 12 09°22'54.46" N 106°17'22.84" E

Chèn  FL.G.3s 13 09°26'08.01" N 106°15'43.32"E

(Tất cả các vị trí được tham chiếu theo hệ tọa độ WGS 84)

162(P)2018- VIETNAM – SOC TRANG SEA PORT WATER – TRAN DE CHANNEL – BUOY

Source: Southern Viet Nam Maritime Safety, Notice No.71/TBHH-TCTBDATHHMN

Chart affected – VN300027 (Edition No. 1, Edition date April 18th, 2018)








Insert		FL.G.3s	3	09°19'31.30" N	106°19'28.76"E
Insert		FL.R.3s	4	09°19'28.24" N	106°19'21.71"E
Insert		FL.G.3s	5	09°20'05.08" N	106°18'45.39"E
Insert		FL(2+1).R.10s	6	09°19'57.40" N	106°18'43.91"E
Insert		FL.R.3s	14	09°24'29.93" N	106°16'40.44"E
Insert		FL.G.3s	15	09°28'57.88" N	106°14'09.78"E

Chart affected – VN3ĐA001 (Edition No. 1, Edition date April 18th, 2018)




Insert		FL.G.3s	15	09°28'57.88" N	106°14'09.78"E
--------	---	---------	----	----------------	----------------





(All positions are affected to WGS 84 Datum)

162(P)2018- VIỆT NAM – VÙNG NƯỚC CẢNG BIỂN TRÀ VINH – LƯỒNG TRẦN ĐỀ – PHAO

Nguồn : Tổng công ty Bảo đảm an toàn hàng hải miền Nam, thông báo số 71/TBHH-TCTBDATHHMN

Hải đồ ảnh hưởng – VN300027 (Phiên bản 1, ngày 18 tháng 4 năm 2018)

Chèn		FL.G.3s	3	09°19'31.30" N	106°19'28.76"E
Chèn		FL.R.3s	4	09°19'28.24" N	106°19'21.71"E
Chèn		FL.G.3s	5	09°20'05.08" N	106°18'45.39"E

Chèn		FL(2+1).R.10s	6	09°19'57.40" N	106°18'43.91"E
Chèn		FL.R.3s	14	09°24'29.93" N	106°16'40.44"E
Chèn		FL.G.3s	15	09°28'57.88" N	106°14'09.78"E
Hải đồ ảnh hưởng – VN3ĐA001 (Phiên bản 1, ngày 18 tháng 4 năm 2018)					
Chèn		FL.G.3s	15	09°28'57.88" N	106°14'09.78"E

(Tất cả các vị trí được tham chiếu theo hệ tọa độ WGS 84)

163(P)2018- VIETNAM – SOC TRANG SEA PORT WATER – TRAN DE CHANNEL – BUOY

Source: Southern Viet Nam Maritime Safety, Notice No.72/TBHH-TCTBĐATHHMN

Chart affected – VN300027 (Edition No. 1, Edition date April 19th, 2018)






Insert		FL.G.3s	7	09°21'19.71" N	106°18'11.79"E
Insert		FL(2+1).R.10s	8	09°20'05.68" N	106°18'37.47"E
Insert		FL.R.3s	10	09°21'17.72" N	106°18'05.85"E
Insert		FL.G.3s	11	09°24'32.85" N	106°16'45.98"E

Chart affected – VN3ĐA001 (Edition No. 1, Edition date April 19th, 2018)

Insert		FL.G.3s	11	09°24'32.85" N	106°16'45.98"E
--------	---	---------	----	----------------	----------------




(All positions are affected to WGS 84 Datum)

163(P)2018- VIỆT NAM – VÙNG NƯỚC CẢNG BIỂN TRÀ VINH – LUÔNG TRẦN ĐỀ – PHAO

Nguồn : Tổng công ty Bảo đảm an toàn hàng hải miền Nam, thông báo số 72/TBHH-TCTBĐATHHMN

Hải đồ ảnh hưởng – VN300027 (Phiên bản 1, ngày 19 tháng 4 năm 2018)

Chèn		FL.G.3s	7	09°21'19.71" N	106°18'11.79"E
------	---	---------	---	----------------	----------------

Chèn		FL(2+1).R.10s	8	09°20'05.68" N	106°18'37.47"E
Chèn		FL.R.3s	10	09°21'17.72" N	106°18'05.85"E
Chèn		FL.G.3s	11	09°24'32.85" N	106°16'45.98"E

Hải đồ ảnh hưởng – VN3ĐA001 (Phiên bản 1, ngày 19 tháng 4 năm 2018)

Chèn		FL.G.3s	11	09°24'32.85" N	106°16'45.98"E
------	---	---------	----	----------------	----------------

(Tất cả các vị trí được tham chiếu theo hệ tọa độ WGS 84)