



169(P)2018- VIETNAM – HO CHI MINH CITY SEA PORT WATER – SAI GON-VUNG TAU CHANNEL – BUOY

Source: Southern Viet Nam Maritime Safety Corporation, Notice No.73/TBHH-TCTBĐATHHMN

Chart affected – VN3GR001, VN4SG003 (Edition No. 1, Edition date May 3rd, 2018)

Insert  FL(3+1).Y.12s P1 10°41'07.45" N 106°46'16.83" E


Insert  FL(3+1).Y.12s P2 10°41'13.47" N 106°46'11.52" E


(All positions are affected to WGS 84 Datum)

169(P)2018- VIỆT NAM – VÙNG NƯỚC CẢNG BIỂN TP. HỒ CHÍ MINH – LÙÔNG SÀI GÒN-VỮNG TÀU – PHAO

Nguồn: Tổng công ty Bảo đảm an toàn hàng hải miền Nam, thông báo số 73/TBHH-TCTBĐATHHMN

Hải đồ ảnh hưởng – VN3GR001, VN4SG003 (Phiên bản 1, ngày 03 tháng 5 năm 2018)

Thêm  FL(3+1).Y.12s P1 10°41'07.45" N 106°46'16.83" E

Thêm  FL(3+1).Y.12s P2 10°41'13.47" N 106°46'11.52" E

(Tất cả các vị trí được tham chiếu theo hệ tọa độ WGS 84)