



170(P)2018- VIETNAM – TRA VINH SEA PORT WATER – DINH AN-CAN THO CHANNEL – BUOY

Source: Southern Viet Nam Maritime Safety Corporation, Notice No.78/TBHH-TCTBĐATHHMN

Chart affected – VN4HG010 (Edition No. 1, Edition date May 3rd, 2018)

Insert  FL(3+1).Y.12s P1 10°09'11.40" N 105°39'40.56" E

Insert  FL(3+1).Y.12s P2 10°09'03.50" N 105°39'43.84" E



Insert  FL(3+1).Y.12s M2 10°08'55.60" N 105°39'19.56" E

Chart affected – VN4HG011 (Edition No. 1, Edition date May 3rd, 2018)


Insert  FL(3+1).Y.12s M1 10°09'02.90" N 105°39'12.65" E


(All positions are affected to WGS 84 Datum)


170(P)2018- VIỆT NAM – VÙNG NƯỚC CẢNG BIỂN TRÀ VINH – LƯỚI ĐỊNH AN- CẦN THƠ – PHAO

Nguồn : Tổng công ty Bảo đảm an toàn hàng hải miền Nam, thông báo số 78/TBHH-TCTBĐATHHMN


Hải đồ ảnh hưởng – VN4HG010 (Phiên bản 1, ngày 03 tháng 5 năm 2018)

Thêm  FL(3+1).Y.12s P1 10°09'11.40" N 105°39'40.56" E

Thêm  FL(3+1).Y.12s P2 10°09'03.50" N 105°39'43.84" E

Thêm  FL(3+1).Y.12s M2 10°08'55.60" N 105°39'19.56" E

Hải đồ ảnh hưởng – VN4HG011 (Phiên bản 1, ngày 03 tháng 5 năm 2018)

Thêm  FL(3+1).Y.12s M1 10°09'02.90" N 105°39'12.65" E

(Tất cả các vị trí được tham chiếu theo hệ tọa độ WGS 84)