



**173(P)2018- VIETNAM – BA RIA -VUNG TAU SEA PORT WATER – SONG DINH CHANNEL – BEACON**

Source: Southern Viet Nam Maritime Safety Corporation, Notice No.81/TBHH-TCTBĐATHHMN

**Chart affected – VN4SD001, VN4TV001, VN3GR001, VN300025 (Edition No. 1, Edition date May 9<sup>th</sup>, 2018)**

Amend  Fl(3+1).12s  
To: Fl(3).10s      Tiêu trước      10°23'41.4" N      107°05'20.2"E


Amend  Fl(3+1).12s  
To: Fl(3).10s      Tiêu sau      10°23'39.5" N      107°05'38.8"E


(All positions are affected to WGS 84 Datum)

**173(P)2018- VIỆT NAM – VÙNG NƯỚC CẢNG BIỂN BÀ RIẢ-VŨNG TÀU – LUỒNG SÔNG DINH- TIÊU**

Nguồn: Tổng công ty Bảo đảm an toàn hàng hải miền Nam, thông báo số 81/TBHH-TCTBĐATHHMN

**Hải đồ ảnh hưởng – VN4SD001, VN4TV001, VN3GR001, VN300025 (Phiên bản 1, ngày 09 tháng 5 năm 2018)**

Sửa  Fl(3+1).12s  
Thành: Fl(3).10s      Tiêu trước      10°23'41.4" N      107°05'20.2"E

Sửa  Fl(3+1).12s  
Thành: Fl(3).10s      Tiêu sau      10°23'39.5" N      107°05'38.8"E

(Tất cả các vị trí được tham chiếu theo hệ tọa độ WGS 84)