

Số: 445/TBHH-TCTBĐATHHMN Bà Rịa - Vũng Tàu, ngày 21 tháng 6 năm 2018

**THÔNG BÁO HÀNG HẢI**  
**Về thông số kỹ thuật độ sâu vùng nước trước cầu cảng Saint - Gobain thuộc Công ty TNHH Saint – Gobain Việt Nam**

HCM - 15 - 2018.

Vùng biển: Thành phố Hồ Chí Minh.

Tên luồng: Luồng hàng hải Soài Rạp.

Căn cứ đơn đề nghị số 02/CV-YP ngày 18/6/2018 của Công ty TNHH Saint – Gobain Việt Nam đề nghị Công bố thông báo hàng hải vùng nước trước cầu cảng Saint - Gobain thuộc Công ty TNHH Saint – Gobain Việt Nam. Kèm theo báo cáo khảo sát số 657/2018/KSRQ, bình đồ độ sâu ký hiệu YP\_01\_6\_18 và bình đồ rà quét chương ngại vật ký hiệu YP\_02\_6\_18, tỷ lệ 1/500 do Công ty Cổ phần Tư vấn Đầu tư Công trình Hàng hải Việt Nam, khảo sát hoàn thành tháng 6 năm 2018,

Thừa ủy quyền của Bộ trưởng Bộ Giao thông vận tải, Tổng công ty Bảo đảm an toàn hàng hải miền Nam thông báo:

1. Trong phạm vi khảo sát vùng nước trước cầu cảng Saint - Gobain thuộc Công ty TNHH Saint – Gobain Việt Nam, được giới hạn bởi các điểm có tọa độ như sau:

Tên điểm	Hệ VN-2000		Hệ WGS-84	
	Vĩ độ (φ)	Kinh độ (λ)	Vĩ độ (φ)	Kinh độ (λ)
A	10°38'00,5"N	106°45'58,2"E	10°37'56,8"N	106°46'04,6"E
B	10°37'59,7"N	106°45'59,4"E	10°37'56,0"N	106°46'05,8"E
C	10°38'05,0"N	106°45'59,4"E	10°38'01,4"N	106°46'05,8"E
D	10°38'04,2"N	106°45'58,2"E	10°38'00,6"N	106°46'04,6"E

- Độ sâu nhỏ nhất bằng mét tính đến mực nước số “0 Hải đồ” đạt 3,5m.

2. Trong phạm vi khảo sát, rà quét chương ngại vật vùng nước trước cầu cảng Saint - Gobain thuộc Công ty TNHH Saint – Gobain Việt Nam, được giới hạn bởi các điểm có tọa độ như trên, không phát hiện chương ngại vật. / *cm*


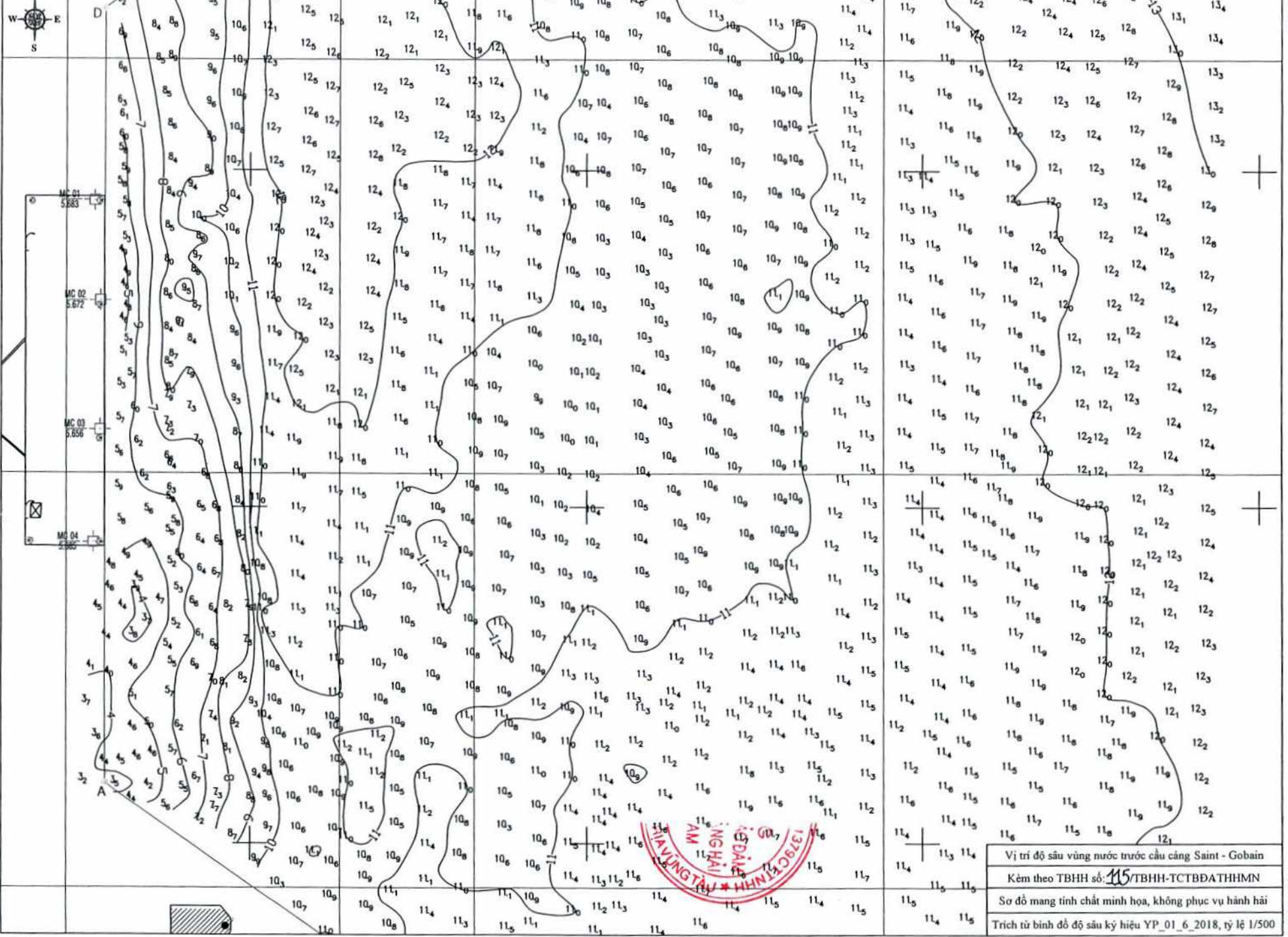
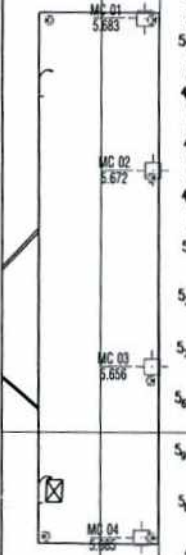
**Nơi nhận:**

- Cục Hàng hải Việt Nam;
- Công ty Thông tin điện tử Hàng hải;
- Lãnh đạo Tổng công ty BĐATHH miền Nam;
- website [www.vms-south.vn](http://www.vms-south.vn);
- Phòng KTKH, KT, HTQT&QLHT;
- Lưu VT-VP, P.ATHH<sup>Nhiên</sup>.

**KT. TỔNG GIÁM ĐỐC**  
**PHÓ TỔNG GIÁM ĐỐC**  
  
**Phạm Tuấn Anh**

### Danh sách nơi nhận kèm theo

- 1 Bộ Tư lệnh Hải quân
  - 2 Cục Đường thủy nội địa Việt Nam
  - 3 Chi Cục Đường sông phía Nam
  - 4 Cục Cảnh sát biển
  - 5 Tập đoàn Dầu khí Việt Nam
    - XNLD Dầu khí Vietsovpetro (VSP)
    - Tổng Cty Dịch vụ Kỹ thuật Dầu khí (PTSC)
    - Tổng Cty Thăm dò khai thác Dầu khí (PVEP)
    - Tổng Cty Vận tải Dầu khí (PVTrans)
    - Cty CP Vận tải SP Khí quốc tế (Gas shipping)
    - Trung tâm Ứng phó Sự cố Tràn dầu khu vực miền Nam
  - 6 Tập đoàn Xăng dầu Việt Nam
  - 7 Tổng Cty Hàng hải Việt Nam
    - Công ty Vận tải Biển Đông (BISCO)
    - Công ty Vận tải container Vinalines (VCSC)
    - Cty CP vận tải biển và hợp tác lao động Quốc Tế
    - Công ty CP Hàng hải Đông Đô
    - Công ty CP Hàng hải Vinalines Nha Trang
  - 8 Hiệp hội Cảng biển Việt Nam
  - 9 Đại lý Hàng hải Sài Gòn (Vosa Sài Gòn)
  - 10 Đài tiếng nói nhân dân Tp.Hồ Chí Minh
  - 11 Đài Duyệt hải Vũng Tàu
  - 12 Công ty Vận tải biển VN (VOSCO)
  - 13 Công ty Vận tải biển III (VINASHIP)
  - 14 Cty Vận tải và thuê tàu biển Việt Nam
  - 15 Cty Vận tải xăng dầu đường biển
  - 16 Cty Vận tải Thủy Bắc
  - 17 Cty VT và cung ứng xăng dầu đường thủy I
  - 18 Cty Vận tải biển Sài Gòn
  - 19 Trường Cao đẳng nghề hàng hải TP.HCM
  - 20 Trường Đại học GTVT TP.HCM
  - 21 Cty Bảo đảm an toàn hàng hải Đông Nam Bộ
  - 22 Xí nghiệp Khảo sát hàng hải miền Nam
  - 23 CN Tổng công ty BĐATHHMN tại HCM
  - 24 Cảng Sài Gòn
  - 25 Hoa tiêu khu vực I
  - 26 Cảng vụ Hàng hải Tp.HCM
  - 27 XN Tàu dịch vụ dầu khí
  - 28 XN Trục Vớt Cứu Hộ Vận Tải I
  - 29 Sở GTVT và Sở NN&PTNT Tp.Hồ Chí Minh
  - 30 Sở GTVT và Sở NN&PTNT tỉnh Tiền Giang
- ĐƠN VỊ ĐĂNG KÍ NHẬN TBHH:**
- 31 Công ty Phương Nam - Bộ Quốc phòng
  - 32 Bộ đội biên phòng Thành phố Hồ Chí Minh
  - 33 Bộ đội biên phòng tỉnh Tiền Giang
  - 34 Công ty TNHH Saint – Gobain Việt Nam



Vị trí độ sâu vùng nước trước cầu cảng Saint - Gobain
Kèm theo TBHH số: 115/TBHH-TCTBDATHHMN
Sơ đồ mang tính chất minh họa, không phục vụ hành hải
Trích từ bình đồ độ sâu kỹ hiệu YP_01_6_2018, tỷ lệ 1/500

