


237(P)/2017 –VIETNAM – BINH DINH SEA PORT WATER-QUY NHON CHANNEL-WRECK

Source: Southern VietNam Maritime Safety, Notice No.210/TBHH-TCTBĐATHHMN


Chart affected –VN4QN001, VN300017 (Edition No. 1, Edition date October 24th, 2018)

Delete		Wreck: Bien Bac 16	13 ^o 45'00.5" N	109 ^o 14'53.8" E
			13 ^o 45'04.0" N	109 ^o 14'54.6" E

237(P)2018- VIỆT NAM – VÙNG NƯỚC CẢNG BIỂN BÌNH ĐỊNH – LÙÔNG QUY NHƠN – TÀU ĐẮM

Nguồn: Tổng công ty Bảo đảm an toàn hàng hải miền Nam, thông báo số 210/TBHH-TCTBĐATHHMN

Hải đồ ảnh hưởng – VN4QN001, VN300017 (Phiên bản 1, cập nhật ngày 24 tháng 10 năm 2018)



Xóa		Tàu đắm: Biển Bắc 16	13 ^o 45'00.5" N	109 ^o 14'53.8" E
			13 ^o 45'04.0" N	109 ^o 14'54.6" E

(Tất cả các vị trí được tham chiếu theo hệ tọa độ WGS 84)

238(P)/2018 –VIETNAM – BINH DINH SEA PORT WATER-QUY NHON CHANNEL-BUOY

Source: Southern VietNam Maritime Safety, Notice No.211/TBHH-TCTBĐATHHMN

Chart affected –VN4QN001, VN300017 (Edition No. 1, Edition date October 24th, 2018)



Delete		Fl(2).5s	V1	13 ^o 44'57.1" N	109 ^o 14'53.6" E
Delete		Fl(2).5s	V2	13 ^o 45'05.0" N	109 ^o 14'53.7" E

(All positions are affected to WGS 84 Datum)

238(P)2018- VIỆT NAM – VÙNG NƯỚC CẢNG BIỂN BÌNH ĐỊNH – LÙÔNG QUY NHƠN – PHAO

Nguồn: Tổng công ty Bảo đảm an toàn hàng hải miền Nam, thông báo số 211/TBHH-TCTBĐATHHMN

Hải đồ ảnh hưởng – VN4QN001, VN300017 (Phiên bản 1, cập nhật ngày 24 tháng 10 năm 2018)


Xóa		Fl(2).5s	V1	13 ^o 44'57.1" N	109 ^o 14'53.6" E
Xóa		Fl(2).5s	V2	13 ^o 45'05.0" N	109 ^o 14'53.7" E

(Tất cả các vị trí được tham chiếu theo Hệ tọa độ WGS 84)

239(P)2018 –VIETNAM – BINH DINH SEA PORT WATER-QUY NHON CHANNEL-BUOY

Source: Southern VietNam Maritime Safety, Notice No.212/TBHH-TCTBĐATHHMN

Chart affected –VN4QN001, VN300017 (Edition No. 1, Edition date October 24th, 2018)


Insert  *Fl.G.3s* 3A 13°45'01.0" N 109°14'54.4" E

(All positions are affected to WGS 84 Datum)

239(P)2018- VIỆT NAM – VÙNG NƯỚC CẢNG BIỂN BÌNH ĐỊNH – LƯỒNG QUY NHƠN – PHAO

Nguồn: Tổng công ty Bảo đảm an toàn hàng hải miền Nam, thông báo số 212/TBHH-TCTBDATHHMN

Hải đồ ảnh hưởng – VN4QN001, VN300017 (Phiên bản 1, cập nhật ngày 24 tháng 10 năm 2018)

Chèn  *Fl.G.3s* 3A 13°45'01.0" N 109°14'54.4" E

(Tất cả các vị trí được tham chiếu theo Hệ tọa độ WGS 84)