






245(P)2018- VIETNAM – KHANH HOA SEA PORT WATER – VIET NAM COASTAL ROUTE – OBSTRUCTION

Source: Southern Viet Nam Maritime Safety, Notice No.222/TBHH-TCTBDATHHMN

Chart affected – VN300020 (Edition No. 1, updated on November 7th, 2018)






Insert		<i>Obstn</i>	<i>CN1</i>	11°57'53.1" N	109°17'40.2" E
Insert		<i>Obstn</i>	<i>CN2</i>	11°58'05.1" N	109°17'42.3" E
Insert		<i>Obstn</i>	<i>CN3</i>	11°58'10.8" N	109°17'54.4" E
Insert		<i>Obstn</i>	<i>CN4</i>	11°58'24.9" N	109°18'26.4" E
Insert		<i>Obstn</i>	<i>CN5</i>	11°58'09.7" N	109°17'38.4" E

(All positions are affected to WGS-84 Datum)

245(P)2018- VIỆT NAM – VÙNG NƯỚC CẢNG BIỂN KHÁNH HÒA –TUYẾN VẬN TẢI VEN BIỂN – CHUỐNG NGẠI VẬT

Nguồn: Tổng công ty Bảo đảm an toàn hàng hải miền Nam, thông báo số 222/TBHH-TCTBDATHHMN

Hải đồ ảnh hưởng – VN300020 (Phiên bản 1, cập nhật ngày 7 tháng 11 năm 2018)

Chèn		<i>Obstn</i>	<i>CN1</i>	11°57'53.1" N	109°17'40.2" E
Chèn		<i>Obstn</i>	<i>CN2</i>	11°58'05.1" N	109°17'42.3" E
Chèn		<i>Obstn</i>	<i>CN3</i>	11°58'10.8" N	109°17'54.4" E
Chèn		<i>Obstn</i>	<i>CN4</i>	11°58'24.9" N	109°18'26.4" E
Chèn		<i>Obstn</i>	<i>CN5</i>	11°58'09.7" N	109°17'38.4" E

(Tất cả các vị trí được tham chiếu theo Hệ tọa độ WGS-84)