



**266/2019 - VIỆT NAM – VÙNG NƯỚC CẢNG BIỂN BÀ RỊA - VŨNG TÀU – LUỒNG  
VŨNG TÀU - THỊ VẢI - Phao**

Nguồn: Tổng công ty Bảo đảm an toàn hàng hải miền Nam, thông báo số 01/TBHH-  
TCTBĐATHHMN

**Hải đồ ảnh hưởng – VN4TV002, VN4ĐT001 (Phiên bản 1, cập nhật ngày 10 tháng 01 năm  
2019)**



Chèn		<i>Fl(3+1).Y.18s</i>	<i>C1</i>	10°31'12.0"N	107°00'55.8"E
Chèn		<i>Fl(3+1).Y.18s</i>	<i>C2</i>	10°31'22.9"N	107°01'02.1"E

(Tất cả các vị trí được tham chiếu theo Hệ tọa độ WGS 84)

**266/2019 – VIET NAM – BA RIA - VUNG TAU SEA PORT WATER – VUNG TAU - THI  
VAI CHANNEL - Buoy**

Source: Southern Viet Nam Maritime Safety, Notice No.01/TBHH-TCTBĐATHHMN

**Chart affected –VN4TV002, VN4ĐT001 (Edition No. 1, updated on January 10<sup>th</sup>, 2019)**

Insert		<i>Fl(3+1).Y.18s</i>	<i>C1</i>	10°31'12.0"N	107°00'55.8"E
Insert		<i>Fl(3+1).Y.18s</i>	<i>C2</i>	10°31'22.9"N	107°01'02.1"E

(All positions are affected to WGS 84 Datum)

---