



**258(P)2018 – VIET NAM – BA RIA - VUNG TAU SEA PORT WATER – VUNG TAU - THI VAI CHANEL - BUOY**

Source: Southern Viet Nam Maritime Safety, Notice No.248/TBHH-TCTBĐATHHMN

**Chart affected –VN4TV001, VN4SD001, VN3GR001, VN300025 (Edition No. 1, updated on December 26<sup>th</sup>, 2018)**



Insert		Fl(3+1).Y.12s	L1	10°26'47.3"N	107°02'29.3"E
Insert		Fl(3+1).Y.12s	L2	10°26'18.2"N	107°03'14.2"E

(All positions are affected to WGS 84 Datum)

**258(P)2018 - VIỆT NAM – VÙNG NƯỚC CẢNG BIỂN BÀ RỊA - VŨNG TÀU – LUỒNG VŨNG TÀU - THỊ VẢI - PHAO**

Nguồn: Tổng công ty Bảo đảm an toàn hàng hải miền Nam, thông báo số 248/TBHH-TCTBĐATHHMN

**Hải đồ ảnh hưởng – VN4TV001, VN4SD001, VN3GR001, VN300025 (Phiên bản 1, cập nhật ngày 26 tháng 12 năm 2018)**

Chèn		Fl(3+1).Y.12s	L1	10°26'47.3"N	107°02'29.3"E
Chèn		Fl(3+1).Y.12s	L2	10°26'18.2"N	107°03'14.2"E

(Tất cả các vị trí được tham chiếu theo Hệ tọa độ WGS 84)