



**259(P)2018 - VIET NAM – DONG NAI SEA PORT WATER – VUNG TAU - THI VAI CHANEL - BUOY**

Source: Southern Viet Nam Maritime Safety, Notice No.249/TBHH-TCTBĐATHHMN

**Chart affected – VN4TV002, VN3GR001 (Edition No. 1, updated on December 27<sup>th</sup>, 2018)**



Insert		Fl(3+1).Y.18s	P1	10°37'24.5"N	106°59'44.5"E
Insert		Fl(3+1).Y.18s	P2	10°37'07.7"N	106°59'56.7"E

(All positions are affected to WGS 84 Datum)

**259(P)2018 - VIỆT NAM – VÙNG NƯỚC CẢNG BIỂN ĐỒNG NAI – LUỒNG VŨNG TÀU - THỊ VẢI - PHAO**

Nguồn: Tổng công ty Bảo đảm an toàn hàng hải miền Nam, thông báo số 249/TBHH-TCTBĐATHHMN

**Hải đồ ảnh hưởng – VN4TV002, VN3GR001 (Phiên bản 1, cập nhật ngày 27 tháng 12 năm 2018)**

Chèn		Fl(3+1).Y.18s	P1	10°37'24.5"N	106°59'44.5"E
Chèn		Fl(3+1).Y.18s	P2	10°37'07.7"N	106°59'56.7"E

(Tất cả các vị trí được tham chiếu theo Hệ tọa độ WGS 84)