

**THÔNG BÁO HÀNG HẢI**  
**Thông số kỹ thuật độ sâu luồng hàng hải Nha Trang**

**KHA - 05 - 2019**

Vùng biển: Tỉnh Khánh Hòa.

Tên luồng: Luồng hàng hải Nha Trang.

Căn cứ bình đồ độ sâu ký hiệu NT\_1903\_01, NT\_1903\_02, NT\_1903\_03 tỷ lệ 1/5.000 và CNT\_1903 tỷ lệ 1/2.000 đo đạc hoàn thành tháng 3/2019, các số liệu liên quan do Xí nghiệp Khảo sát hàng hải miền Nam cung cấp và theo đề nghị của Trưởng phòng An toàn hàng hải,

Thừa ủy quyền của Bộ trưởng Bộ Giao thông vận tải, Tổng công ty Bảo đảm an toàn hàng hải miền Nam thông báo:

1. Trong phạm vi khảo sát tuyến luồng hàng hải Nha Trang được giới hạn và hướng dẫn bởi hệ thống báo hiệu hàng hải có chiều dài khoảng 11,0km, chiều rộng 200m, độ sâu nhỏ nhất bằng mét tính từ mực nước số "0" Hải đồ như sau:

- Luồng Bắc Nha Trang (từ phao báo hiệu hàng hải số "0" đến phao báo hiệu hàng hải số "2") chiều dài 4,1km: độ sâu đạt từ 9,9 m trở lên.

- Luồng Nam Nha Trang (từ phao báo hiệu hàng hải số "0" đến phao báo hiệu hàng hải số "4") chiều dài 6,9km: độ sâu đạt từ 10,6m trở lên.

2. Trong phạm vi khảo sát vùng nước trước cảng Nha Trang được giới hạn hai đầu từ phao báo hiệu hàng hải số "3" luồng Bắc Nha Trang đến phao báo hiệu hàng hải số "4" luồng Nam Nha Trang, độ sâu nhỏ nhất bằng mét tính từ mực nước số "0" Hải đồ đạt từ 7,9m trở lên.

**HƯỚNG DẪN HÀNG HẢI:**

Các phương tiện hành hải trên luồng hàng hải Nha Trang căn cứ thông báo hàng hải, bình đồ độ sâu và hệ thống báo hiệu hàng hải dẫn luồng để có biện pháp hành hải an toàn. Tuyệt đối tuân thủ sự điều động của Cảng vụ Hàng hải Nha Trang.

**Nơi nhận:**

- Cục Hàng hải Việt Nam;
- Cảng vụ Hàng hải Nha Trang;
- Công ty Thông tin điện tử Hàng hải;
- Lãnh đạo Tổng công ty BĐATHH miền Nam;
- Website [www.vms-south.vn](http://www.vms-south.vn);
- Phòng KTKH, KT, HTQT&QLHT;
- Lưu VT-VP, P.ATHH<sub>Dat</sub>.

**KT. TỔNG GIÁM ĐỐC**  
**PHÓ TỔNG GIÁM ĐỐC**



**Phạm Tuấn Anh**

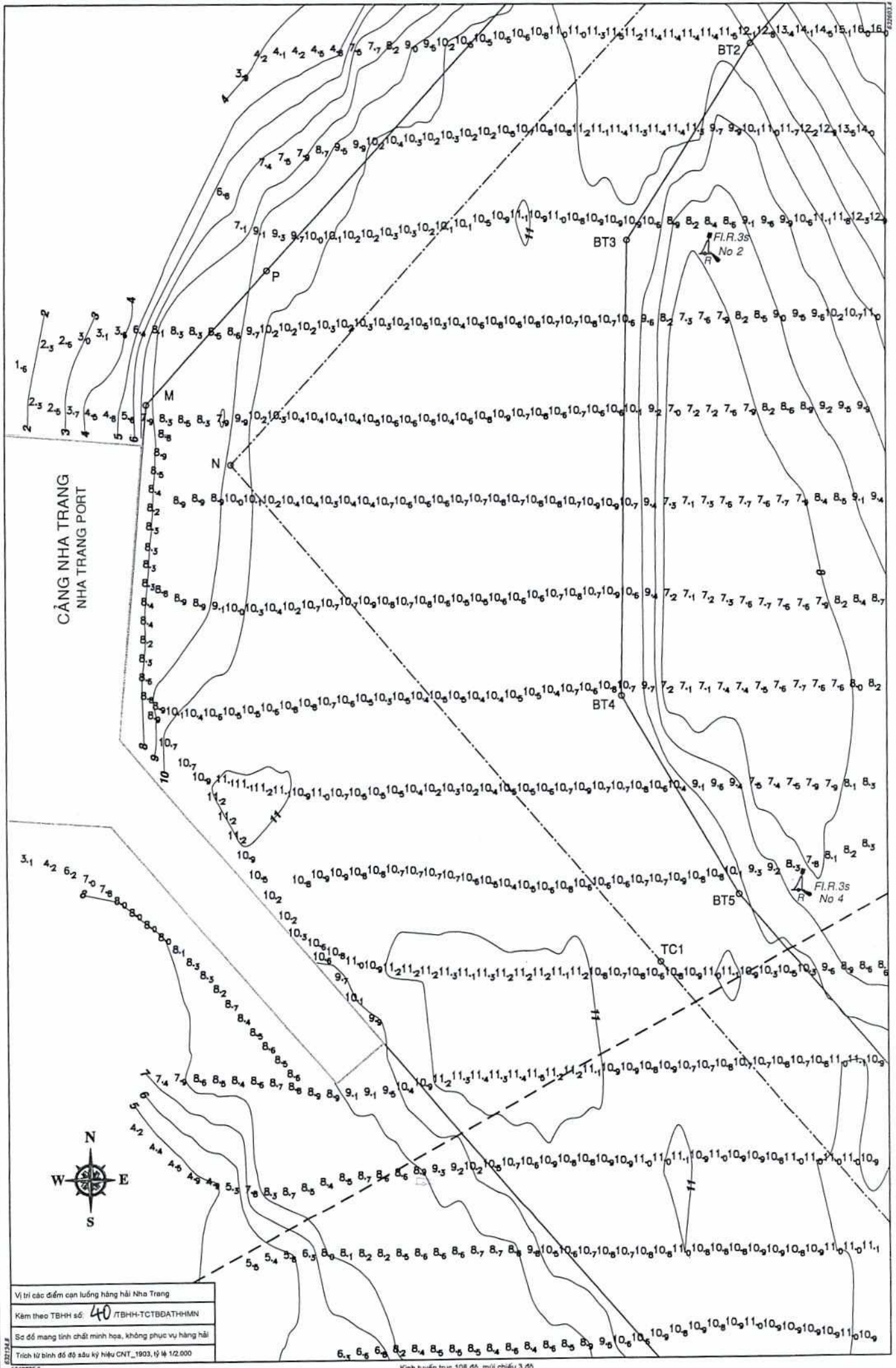
### Danh sách nơi nhận kèm theo

- 1 Bộ Tư lệnh Hải quân
- 2 Cục Đường thủy nội địa Việt Nam
- 3 Chi Cục Đường thủy nội địa phía Nam
- 4 Cục Cảnh sát biển
- 5 Tập đoàn Dầu khí Việt Nam
  - XNLD Dầu khí Vietsovpetro (VSP)
  - Tổng Cty Dịch vụ Kỹ thuật Dầu khí (PTSC)
  - Tổng Cty Thăm dò khai thác Dầu khí (PVEP)
  - Tổng Cty Vận tải Dầu khí (PVTrans)
  - Cty CP Vận tải SP Khí quốc tế (Gas shipping)
  - Trung tâm ứng phó sự cố tràn dầu KV miền Nam
- 6 Tập đoàn Xăng dầu Việt Nam
- 7 Tổng Cty Hàng hải Việt Nam
  - Cty Vận tải Biển Đông (BISCO)
  - Cty Vận tải biển Container Vinalines (VCSC)
  - Cty Vận tải biển Vinalines (VLC)
  - Cty CP Hàng hải Đông Đo (Dong Do MARINE)
  - Cty CP Vận tải biển & Hợp tác LĐ Quốc tế (INLACO SAIGON)
  - Công ty CP hàng hải Vinalines Nha Trang
- 8 Đại lý Hàng hải Sài Gòn (Vosa Sài Gòn)
- 9 Đài tiếng nói nhân dân Tp.Hồ Chí Minh
- 10 Đài Duyên hải Nha Trang
- 11 Công ty Vận tải biển VN (VOSCO)
- 12 Bộ đội biên phòng tỉnh Khánh Hòa
- 13 Công ty Vận tải biển III (VINASHIP)
- 14 Cty Vận tải và thuê tàu biển VN (Vitranchart)
- 15 Cty Vận tải xăng dầu đường biển
- 16 Cty Vận tải Thủy Bắc
- 17 Cty VT và cung ứng xăng dầu đường thủy I
- 18 Cty Vận tải biển Sài Gòn
- 19 Trường Cao đẳng nghề Hàng hải TP.HCM
- 20 Trường Đại học GTVT TP.HCM
- 21 Cty Bảo đảm an toàn hàng hải Nam Trung Bộ
- 22 XN Khảo sát hàng hải miền Nam
- 23 Chi nhánh TCT BĐATHHMN tại TP. HCM
- 24 XN Tàu dịch vụ dầu khí
- 25 XN Liên doanh dầu khí Việt Xô
- 26 XN Trục Vớt Cứu Hộ Vận Tải I
- 27 Công ty Phương Nam – Bộ Quốc Phòng
- 28 Cty TNHH MTV Hoa tiêu hàng hải KV VIII
- 29 Đài thông tin Duyên hải Nha Trang
- 30 Sở GTVT & Sở NN&PTNN tỉnh Khánh Hòa





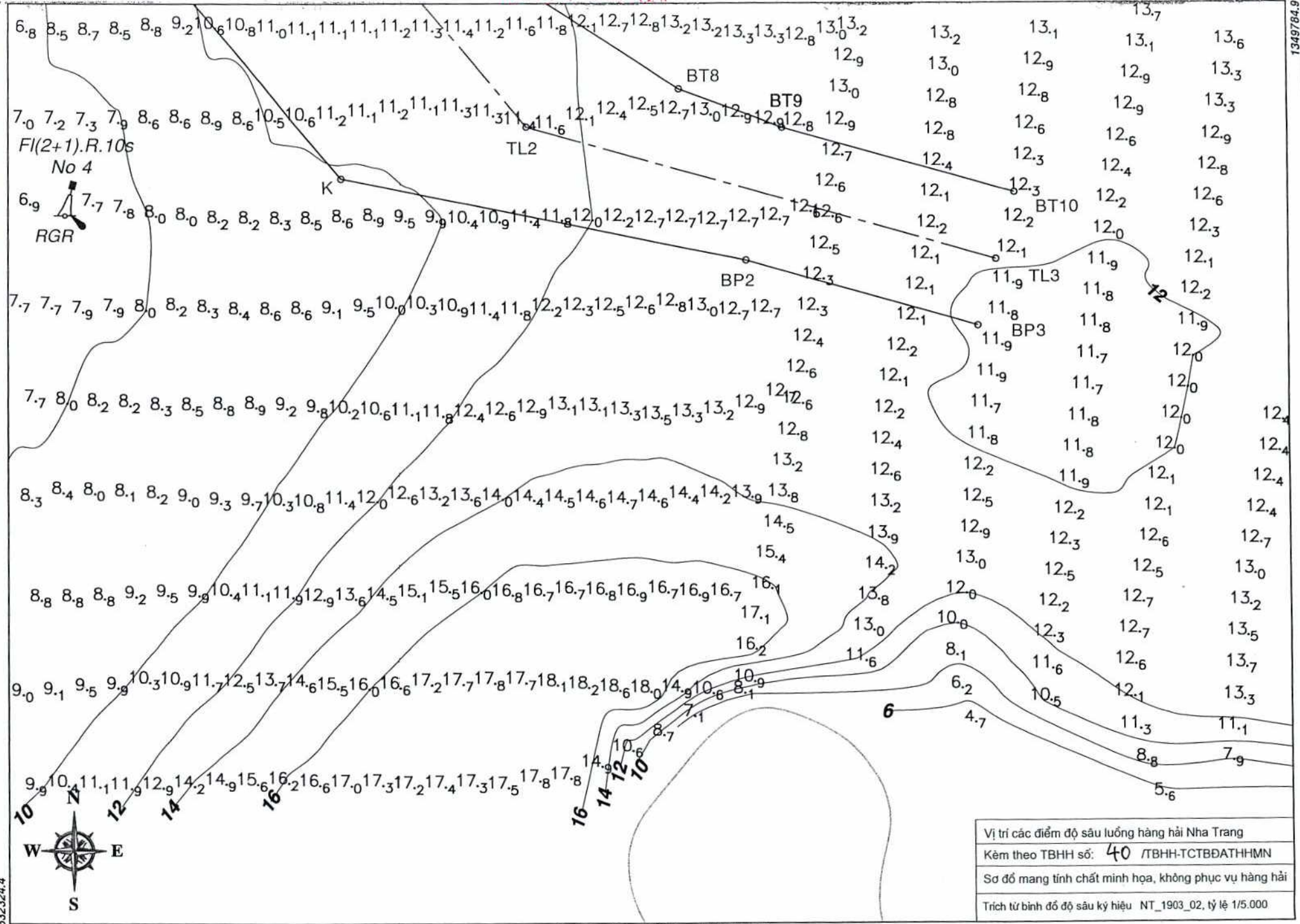
CẢNG NHA TRANG  
NHA TRANG PORT



Vị trí các điểm cạn luồng hàng hải Nha Trang  
 Kèm theo TBHH số: 40 /TBHH-TCTBĐATH-MHN  
 Sơ đồ mang tính chất minh họa, không phục vụ hàng hải  
 Trích từ bình đồ độ sâu kỹ hiệu CNT\_1903, tỷ lệ 1:2.000

Kinh tuyến trục 108 độ, múi chiếu 3 độ

1013  
 SNG  
 YB  
 NH  
 IENN  
 UT.B

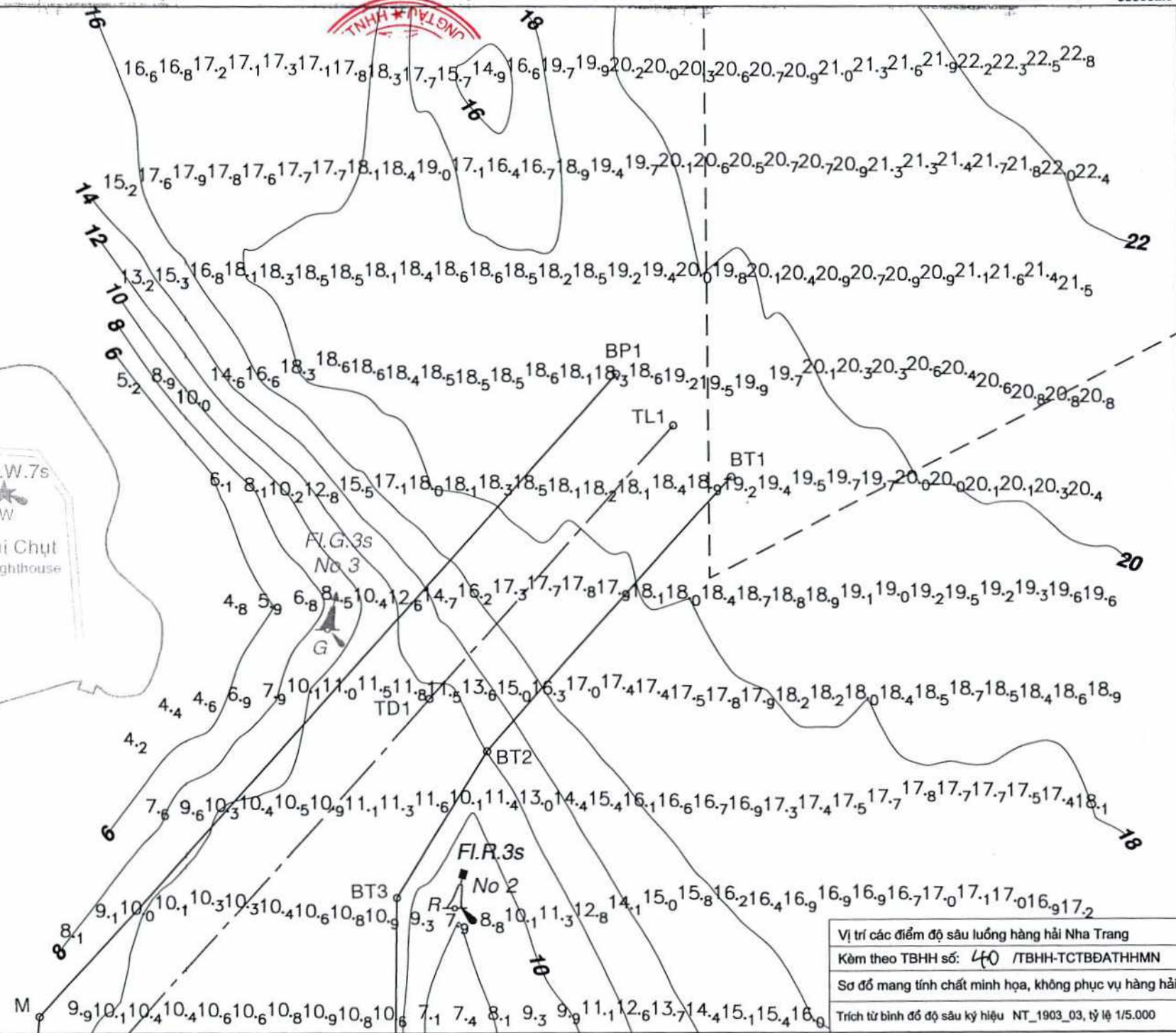


FI(2+1).R.10s  
No 4  
RGR



Vị trí các điểm độ sâu luồng hàng hải Nha Trang
Kèm theo TBHH số: 40 /TBHH-TCTBĐATHHMN
Sơ đồ mang tính chất minh họa, không phục vụ hàng hải
Trích từ bình đồ độ sâu ký hiệu NT_1903_02, tỷ lệ 1/5.000





VIỆN HẢI DƯƠNG HỌC  
INSTITUTE OF OCEANOGRAPHY

Vị trí các điểm độ sâu luồng hàng hải Nha Trang
Kèm theo TBHH số: 40 /TBHH-TCTBDATHHMN
Sơ đồ mang tính chất minh họa, không phục vụ hàng hải
Trích từ bình đồ độ sâu ký hiệu NT_1903_03, tỷ lệ 1/5.000