

**294/2019 - VIỆT NAM – VÙNG NƯỚC CẢNG BIỂN TỈNH BÌNH THUẬN – LUỒNG VĨNH TÂN – Độ sâu**

Nguồn: Tổng công ty Bảo đảm an toàn hàng hải miền Nam, thông báo số 26/TBHH-TCTBĐATHHMN

**Hải đồ ảnh hưởng - VN4VT001, VN300022 (Phiên bản 1, cập nhật ngày 20 tháng 3 năm 2019)**

Chèn	Độ sâu	11 <sub>6</sub>	11°17'59.05"N	108°49'12.39"E
Chèn	Độ sâu	11 <sub>8</sub>	11°17'56.75"N	108°49'16.54"E
Chèn	Độ sâu	11 <sub>4</sub>	11°17'51.26"N	108°49'09.74"E
Chèn	Độ sâu	12 <sub>8</sub>	11°17'49.35"N	108°49'14.85"E
Chèn	Độ sâu	16	11°17'43.46"N	108°49'13.49"E
Chèn	Độ sâu	16 <sub>6</sub>	11°17'41.05"N	108°49'19.18"E
Chèn	Độ sâu	16 <sub>9</sub>	11°17'47.63"N	108°49'24.61"E
Chèn	Độ sâu	17 <sub>1</sub>	11°17'42.26"N	108°49'26.38"E
Chèn	Độ sâu	17 <sub>5</sub>	11°17'40.35"N	108°49'31.27"E
Chèn	Độ sâu	9 <sub>5</sub>	11°18'40.29"N	108°48'59.80"E
Chèn	Độ sâu	4 <sub>7</sub>	11°18'36.91"N	108°49'02.49"E
Chèn	Độ sâu	6 <sub>5</sub>	11°18'32.70"N	108°49'01.28"E
Chèn	Độ sâu	9 <sub>6</sub>	11°18'31.16"N	108°48'57.75"E
Chèn	Độ sâu	6 <sub>9</sub>	11°18'27.06"N	108°48'53.80"E
Chèn	Độ sâu	10 <sub>1</sub>	11°18'27.04"N	108°48'56.98"E
Chèn	Độ sâu	7 <sub>4</sub>	11°18'23.56"N	108°48'53.91"E
Chèn	Độ sâu	7 <sub>7</sub>	11°18'24.77"N	108°49'01.42"E
Chèn	Độ sâu	10 <sub>7</sub>	11°18'20.45"N	108°48'59.67"E
Chèn	Độ sâu	8 <sub>3</sub>	11°18'17.13"N	108°48'57.37"E
Chèn	Độ sâu	8 <sub>1</sub>	11°18'17.12"N	108°49'06.19"E
Chèn	Độ sâu	8 <sub>8</sub>	11°18'10.38"N	108°49'01.37"E
Chèn	Độ sâu	8 <sub>6</sub>	11°18'12.12"N	108°49'08.83"E
Chèn	Độ sâu	9 <sub>8</sub>	11°18'09.78"N	108°49'04.49"E
Chèn	Độ sâu	12 <sub>8</sub>	11°18'05.34"N	108°49'02.96"E
Chèn	Độ sâu	11 <sub>9</sub>	11°18'06.14"N	108°49'10.46"E
Chèn	Độ sâu	12 <sub>1</sub>	11°17'59.41"N	108°49'05.66"E
Chèn	Độ sâu	7 <sub>8</sub>	11°18'37.13"N	108°48'51.05"E
Chèn	Độ sâu	9 <sub>2</sub>	11°18'37.59"N	108°48'56.51"E
Chèn	Độ sâu	9 <sub>9</sub>	11°18'40.82"N	108°48'54.93"E
Chèn	Độ sâu	8 <sub>2</sub>	11°18'32.48"N	108°48'51.03"E
Chèn	Độ sâu	3 <sub>9</sub>	11°18'41.26"N	108°49'02.41"E
Chèn	Độ sâu	12 <sub>2</sub>	11°17'51.09"N	108°49'18.02"E

(Tất cả các vị trí được tham chiếu theo hệ tọa độ WGS 84)

**294/2019 - VIET NAM – BINH THUAN SEA PORT WATER – VINH TAN CHANNEL –  
Depth**

Source: Southern Viet Nam Maritime Safety, Notice No.26/TBHH-TCTBĐATHHMN

**Chart affected – VN4VT001, VN300022 (Edition No. 1, updated on March 20<sup>th</sup>, 2019)**

Insert	Depth	<i>11<sub>6</sub></i>	11°17'59.05"N	108°49'12.39"E
Insert	Depth	<i>11<sub>8</sub></i>	11°17'56.75"N	108°49'16.54"E
Insert	Depth	<i>11<sub>4</sub></i>	11°17'51.26"N	108°49'09.74"E
Insert	Depth	<i>12<sub>8</sub></i>	11°17'49.35"N	108°49'14.85"E
Insert	Depth	<i>16</i>	11°17'43.46"N	108°49'13.49"E
Insert	Depth	<i>16<sub>6</sub></i>	11°17'41.05"N	108°49'19.18"E
Insert	Depth	<i>16<sub>9</sub></i>	11°17'47.63"N	108°49'24.61"E
Insert	Depth	<i>17<sub>1</sub></i>	11°17'42.26"N	108°49'26.38"E
Insert	Depth	<i>17<sub>5</sub></i>	11°17'40.35"N	108°49'31.27"E
Insert	Depth	<i>9<sub>5</sub></i>	11°18'40.29"N	108°48'59.80"E
Insert	Depth	<i>4<sub>7</sub></i>	11°18'36.91"N	108°49'02.49"E
Insert	Depth	<i>6<sub>5</sub></i>	11°18'32.70"N	108°49'01.28"E
Insert	Depth	<i>9<sub>6</sub></i>	11°18'31.16"N	108°48'57.75"E
Insert	Depth	<i>6<sub>9</sub></i>	11°18'27.06"N	108°48'53.80"E
Insert	Depth	<i>10<sub>1</sub></i>	11°18'27.04"N	108°48'56.98"E
Insert	Depth	<i>7<sub>4</sub></i>	11°18'23.56"N	108°48'53.91"E
Insert	Depth	<i>7<sub>7</sub></i>	11°18'24.77"N	108°49'01.42"E
Insert	Depth	<i>10<sub>7</sub></i>	11°18'20.45"N	108°48'59.67"E
Insert	Depth	<i>8<sub>3</sub></i>	11°18'17.13"N	108°48'57.37"E
Insert	Depth	<i>8<sub>1</sub></i>	11°18'17.12"N	108°49'06.19"E
Insert	Depth	<i>8<sub>8</sub></i>	11°18'10.38"N	108°49'01.37"E
Insert	Depth	<i>8<sub>6</sub></i>	11°18'12.12"N	108°49'08.83"E
Insert	Depth	<i>9<sub>8</sub></i>	11°18'09.78"N	108°49'04.49"E
Insert	Depth	<i>12<sub>8</sub></i>	11°18'05.34"N	108°49'02.96"E
Insert	Depth	<i>11<sub>9</sub></i>	11°18'06.14"N	108°49'10.46"E
Insert	Depth	<i>12<sub>1</sub></i>	11°17'59.41"N	108°49'05.66"E
Insert	Depth	<i>7<sub>8</sub></i>	11°18'37.13"N	108°48'51.05"E
Insert	Depth	<i>9<sub>2</sub></i>	11°18'37.59"N	108°48'56.51"E
Insert	Depth	<i>9<sub>9</sub></i>	11°18'40.82"N	108°48'54.93"E
Insert	Depth	<i>8<sub>2</sub></i>	11°18'32.48"N	108°48'51.03"E
Insert	Depth	<i>3<sub>9</sub></i>	11°18'41.26"N	108°49'02.41"E







Insert                      Depth                      12<sub>2</sub>                      11°17'51.09"N                      108°49'18.02"E

(All positions are affected to WGS 84 Datum)

**295/2019 - VIỆT NAM – VÙNG NƯỚC CẢNG BIỂN TỈNH BÌNH THUẬN – LUỒNG VĨNH TÂN – Phao**

Nguồn: Tổng công ty Bảo đảm an toàn hàng hải miền Nam, thông báo số 37/TBHH-TCTBĐATHHMN

**Hải đồ ảnh hưởng - VN4VT001, VN300022 (Phiên bản 1, cập nhật ngày 21 tháng 3 năm 2019)**






Chèn		<i>Fl.G.3s</i>	1	11°17'52.5"N	108°49'22.8"E
Chèn		<i>Fl.R.3s</i>	2	11°17'42.1"N	108°49'12.1"E
Chèn		<i>Fl.G.3s</i>	3	11°18'37.8"N	108°49'08.9"E
Chèn		<i>Fl.R.3s</i>	4	11°18'33.8"N	108°48'50.0"E
Chèn		<i>Fl(3+1).Y.12s</i>	<i>PL1</i>	11°17'35.9"N	108°49'25.2"E
Chèn		<i>Fl(3+1).Y.12s</i>	<i>PL2</i>	11°18'01.0"N	108°49'13.7"E

(Tất cả các vị trí được tham chiếu theo hệ tọa độ WGS 84)

**295/2019 - VIET NAM – BINH THUAN SEA PORT WATER – VINH TAN CHANNEL – Buoy**

Source: Southern Viet Nam Maritime Safety, Notice No.37/TBHH-TCTBĐATHHMN

**Chart affected – VN4VT001, VN300022 (Edition No. 1, updated on March 21<sup>st</sup>, 2019)**

Insert		<i>Fl.G.3s</i>	1	11°17'52.5"N	108°49'22.8"E
Insert		<i>Fl.R.3s</i>	2	11°17'42.1"N	108°49'12.1"E
Insert		<i>Fl.G.3s</i>	3	11°18'37.8"N	108°49'08.9"E
Insert		<i>Fl.R.3s</i>	4	11°18'33.8"N	108°48'50.0"E
					

Insert *Fl(3+1).Y.12s PL1*

11°17'35.9"N

108°49'25.2"E

Insert



*Fl(3+1).Y.12s PL2*

11°18'01.0"N

108°49'13.7"E

(All positions are affected to WGS 84 Datum)