



296/2019 - VIỆT NAM – VÙNG NƯỚC CẢNG BIỂN TỈNH TRÀ VINH – LUÔNG ĐỊNH AN – SÔNG HẬU – Phao

Nguồn: Tổng công ty Bảo đảm an toàn hàng hải miền Nam, thông báo số 39/TBHH-TCTBĐATHHMN

Hải đồ ảnh hưởng – VN4HG001, VN3ĐA001, VN300027 (Phiên bản 1, cập nhật ngày 21 tháng 03 năm 2019)



Di chuyển		<i>FL.R.3s</i>	<i>1</i>	từ:	9°27'54.7" N	106°30'18.9" E
				Đến:	9°27'39.2" N	106°30'12.9" E
Di chuyển		<i>FL.R.3s</i>	<i>3</i>	từ:	9°27'30.9" N	106°29'39.5" E
				Đến:	9°27'03.9" N	106°29'34.4" E

(Tất cả các vị trí được tham chiếu theo hệ tọa độ WGS84)

296/2019 – VIET NAM – TRA VINH SEA PORT WATER – DINH AN – SONG HAU CHANNEL – Buoy

Source: Southern Viet Nam Maritime Safety, Notice No.39/TBHH-TCTBĐATHHMN

Chart affected – VN4HG001, VN3ĐA001, VN300027 (Edition No. 1, updated on March 21st, 2019)

Move		<i>FL.R.3s</i>	<i>1</i>	from:	9°27'54.7" N	106°30'18.9" E
				to:	9°27'39.2" N	106°30'12.9" E
Move		<i>FL.R.3s</i>	<i>3</i>	from:	9°27'30.9" N	106°29'39.5" E
				to:	9°27'03.9" N	106°29'34.4" E

(All positions are affected to WGS84 Datum)