



300/2019 - VIỆT NAM – VÙNG NƯỚC CẢNG BIỂN TỈNH TRÀ VINH – LUÔNG ĐỊNH AN – SÔNG HẬU – Phao

Nguồn: Tổng công ty Bảo đảm an toàn hàng hải miền Nam, thông báo số 47/TBHH-TCTBĐATHHMN

Hải đồ ảnh hưởng – VN4HG001, VN3ĐA001, VN300027 (Phiên bản 1, cập nhật ngày 27 tháng 03 năm 2019)


Di chuyển  *FL.R.3s* 5 từ: 9°27'00.0" N 106°29'06.4" E

Đến: 9°26'26.5" N 106°28'22.1" E

Di chuyển  *FL.R.3s* 5A từ: 9°26'48.7" N 106°27'54.0" E

Đến: 9°26'22.7" N 106°27'48.4" E

Hải đồ ảnh hưởng – VN4HG002, VN3ĐA001, VN300027 (Phiên bản 1, cập nhật ngày 27 tháng 03 năm 2019)

Di chuyển  *FL.R.3s* 7 từ: 9°26'35.8" N 106°26'47.7" E


Đến: 9°26'20.6" N 106°26'34.2" E

(Tất cả các vị trí được tham chiếu theo hệ tọa độ WGS84)


300/2019 – VIET NAM – TRA VINH SEA PORT WATER – DINH AN – SONG HAU CHANNEL – Buoy

Source: Southern Viet Nam Maritime Safety, Notice No.47/TBHH-TCTBĐATHHMN

Chart affected – VN4HG001, VN3ĐA001, VN300027 (Edition No. 1, updated on March 27th, 2019)

Move  *FL.R.3s* 5 from: 9°27'00.0" N 106°29'06.4" E

to: 9°26'26.5" N 106°28'22.1" E

Move  *FL.R.3s* 5A from: 9°26'48.7" N 106°27'54.0" E

to: 9°26'22.7" N 106°27'48.4" E

Chart affected – VN4HG002, VN3ĐA001, VN300027 (Edition No. 1, updated on March 27th,

2019)

Move



FL.R.3s

7

from:

9°26'35.8" N

106°26'47.7" E

to:

9°26'20.6" N

106°26'34.2" E

(All positions are affected to WGS84 Datum)