

THÔNG BÁO HÀNG HẢI
Thông số kỹ thuật độ sâu khu đón trả Hoa tiêu tại Ba Ngòi

KHA - 06 - 2019

Vùng biển: Tỉnh Khánh Hòa.

Tên luồng: Luồng hàng hải Ba Ngòi.

Căn cứ bình đồ đo sâu tỷ lệ 1/5000 ký hiệu từ ĐHTHTBN_1903, các số liệu liên quan do Xí nghiệp Khảo sát hàng hải miền Nam cung cấp và theo đề nghị của Trường phòng An toàn hàng hải,

Thừa ủy quyền của Bộ trưởng Bộ Giao thông vận tải, Tổng công ty Bảo đảm an toàn hàng hải miền Nam thông báo:

Trong phạm vi khảo sát khu đón trả hoa tiêu tại Ba Ngòi, độ sâu nhỏ nhất bằng mét tính từ mực nước số "0 Hải đồ", được giới hạn bởi đường tròn có bán kính 0,7 hải lý và tâm tại vị trí có tọa độ như sau:

Tên điểm	Hệ VN-2000		Hệ WGS-84	
	Vĩ độ (φ)	Kinh độ (λ)	Vĩ độ (φ)	Kinh độ (λ)
V ₀	12 ⁰ 14'30,0"N	109 ⁰ 13'42,0"E	12 ⁰ 14'26,3"N	109 ⁰ 13'48,5"E

- Tại phía Tây Tây Bắc của khu đón trả hoa tiêu tồn tại Hòn Mũi lán vào khu đón trả Hoa tiêu xa nhất khoảng 114m tính từ biên của khu đón trả Hoa tiêu, rộng khoảng 71m, trong phạm vi từ đường bờ Hòn Mũi về phía tâm khu đón trả Hoa tiêu khoảng 80m độ sâu nhỏ nhất 3,0m nằm gần Hòn Mũi.

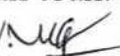
- Tại phía Tây Tây Nam của khu đón trả hoa tiêu tồn tại khu vực lán vào khu đón trả Hoa tiêu có chiều dài khoảng 60m tính từ biên của khu đón trả Hoa tiêu, rộng khoảng 85m, cách tâm khu đón trả hoa tiêu về phía Đông Đông Bắc khoảng 1194m, độ sâu nhỏ nhất là 5,1m.

- Tại phía Nam Đông Nam của khu đón trả hoa tiêu tồn tại khu vực lán vào khu đón trả Hoa tiêu có chiều dài khoảng 570m tính từ biên của khu đón trả Hoa tiêu, rộng khoảng 710m cách tâm khu đón trả Hoa tiêu về phía Tây Bắc khoảng 715m, độ sâu nhỏ nhất là 6,5m.

Ngoài các khu vực có độ sâu trên, trong phạm vi khảo sát khu đón trả Hoa tiêu tại Ba Ngòi độ sâu nhỏ nhất đạt 13,7m trở lên.



HƯỚNG DẪN HÀNG HẢI:

Các phương tiện hành hải trong khu vực đón trả hoa tiêu tại Ba Ngòi căn cứ thông báo hàng hải, bình đồ độ sâu và hệ thống báo hiệu hàng hải để có biện pháp hành hải an toàn. Lưu ý tuyệt đối tuân thủ sự điều động của Cảng vụ Hàng hải Nha Trang. 

Nơi nhận:

- Cục Hàng hải Việt Nam;
- Công ty Thông tin điện tử Hàng hải;
- Cảng vụ Hàng hải Nha Trang;
- Lãnh đạo Tổng công ty BDATHH miền Nam;
- Website www.vms-south.vn;
- Phòng KTKH, KT, HTQT&QLHT;
- Lưu VT, P.ATHH_{Nhiên}.

KT. TỔNG GIÁM ĐỐC
PHÓ TỔNG GIÁM ĐỐC



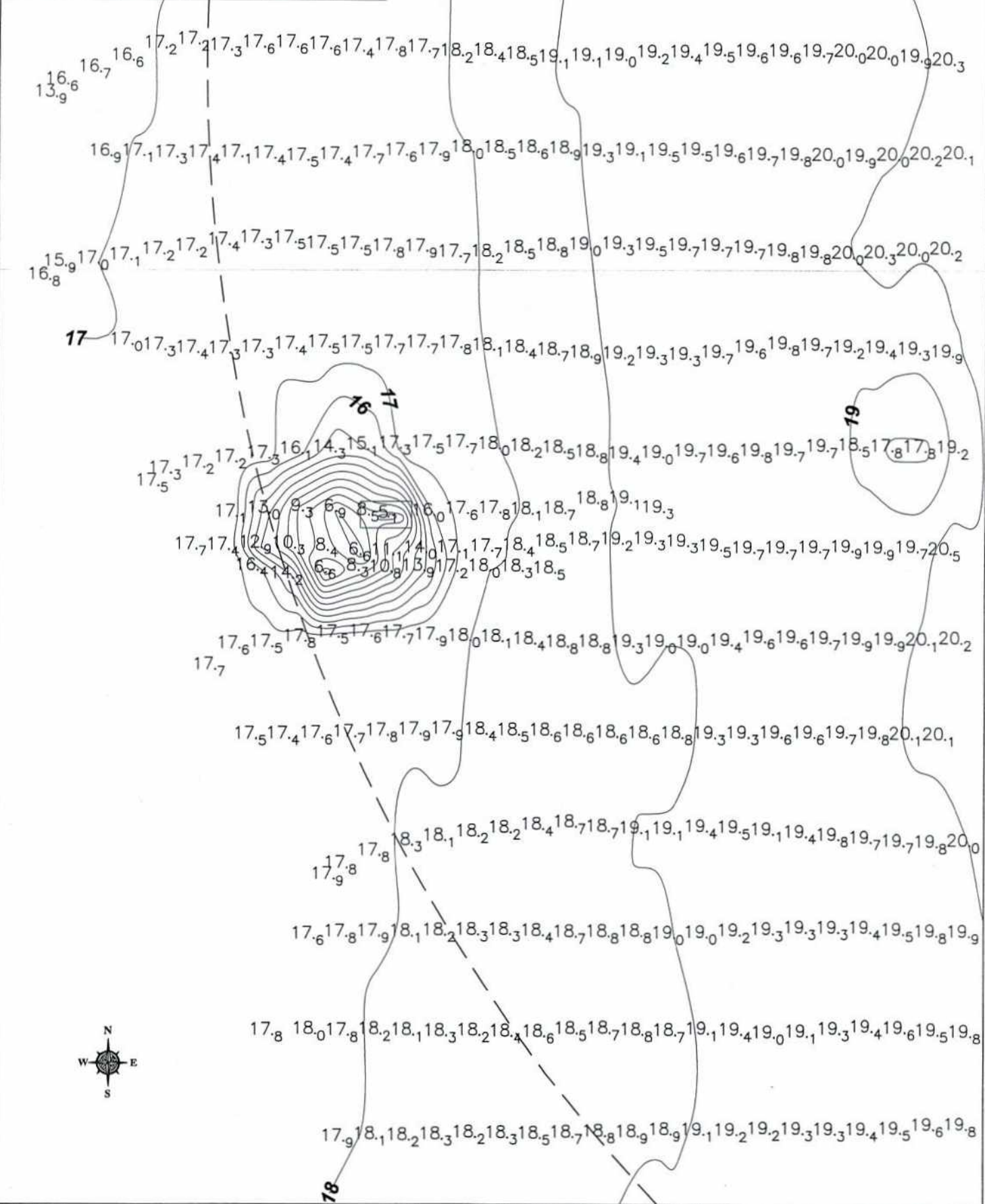
Phạm Tuấn Anh

Danh sách nơi nhận kèm theo

- | | | | |
|----|--|----|---|
| 1 | Bộ Tư lệnh Hải quân | 13 | Công ty Vận tải biển III (VINASHIP) |
| 2 | Cục Đường thủy nội địa Việt Nam | 14 | Cty Vận tải và thuê tàu biển VN (Vitranchart) |
| 3 | Chi Cục Đường thủy nội địa phía Nam | 15 | Cty Vận tải xăng dầu đường biển |
| 4 | Cục Cảnh sát biển | 16 | Cty Vận tải Thủy Bắc |
| 5 | Tập đoàn Dầu khí Việt Nam | 17 | Cty VT và cung ứng xăng dầu đường thủy I |
| | - XNLD Dầu khí Vietsovpetro (VSP) | 18 | Cty Vận tải biển Sài Gòn |
| | - Tổng Cty Dịch vụ Kỹ thuật Dầu khí (PTSC) | 19 | Trường Cao đẳng nghề Hàng hải TP.HCM |
| | - Tổng Cty Thăm dò khai thác Dầu khí (PVEP) | 20 | Trường Đại học GTVT TP.HCM |
| | - Tổng Cty Vận tải Dầu khí (PVTrans) | 21 | Cty Bảo đảm an toàn hàng hải Nam Trung Bộ |
| | - Cty CP Vận tải SP Khí quốc tế (Gas shipping) | 22 | XN Khảo sát hàng hải miền Nam |
| | - Trung tâm ứng phó sự cố tràn dầu KV miền Nam | 23 | Chi nhánh TCT BDATHHMN tại TP. HCM |
| 6 | Tập đoàn Xăng dầu Việt Nam | 24 | XN Tàu dịch vụ dầu khí |
| 7 | Tổng Cty Hàng hải Việt Nam | 25 | XN Liên doanh dầu khí Việt Xô |
| | - Cty Vận tải Biển Đông (BISCO) | 26 | XN Trục Vớt Cứu Hộ Vận Tải I |
| | - Cty Vận tải biển Container Vinalines (VCSC) | 27 | Công ty Phương Nam – Bộ Quốc Phòng |
| | - Cty Vận tải biển Vinalines (VLC) | 28 | Cty TNHH MTV Hoa tiêu hàng hải KV VIII |
| | - Cty CP Hàng hải Đông Đo (Dong Do MARINE) | 29 | Đài thông tin Duyên hải Nha Trang |
| | - Cty CP Vận tải biển & Hợp tác LĐ Quốc tế (INLACO SAIGON) | 30 | Sở GTVT & Sở NN&PTNN tỉnh Khánh Hòa |
| | - Công ty CP hàng hải Vinalines Nha Trang | | |
| 8 | Đại lý Hàng hải Sài Gòn (Vosa Sài Gòn) | | |
| 9 | Đài tiếng nói nhân dân Tp. Hồ Chí Minh | | |
| 10 | Đài Duyên hải Nha Trang | | |
| 11 | Công ty Vận tải biển VN (VOSCO) | | |
| 12 | Bộ đội biên phòng tỉnh Khánh Hòa | | |

5001
TỔ
NG TY
TOÀN
MIỀN
TÁU

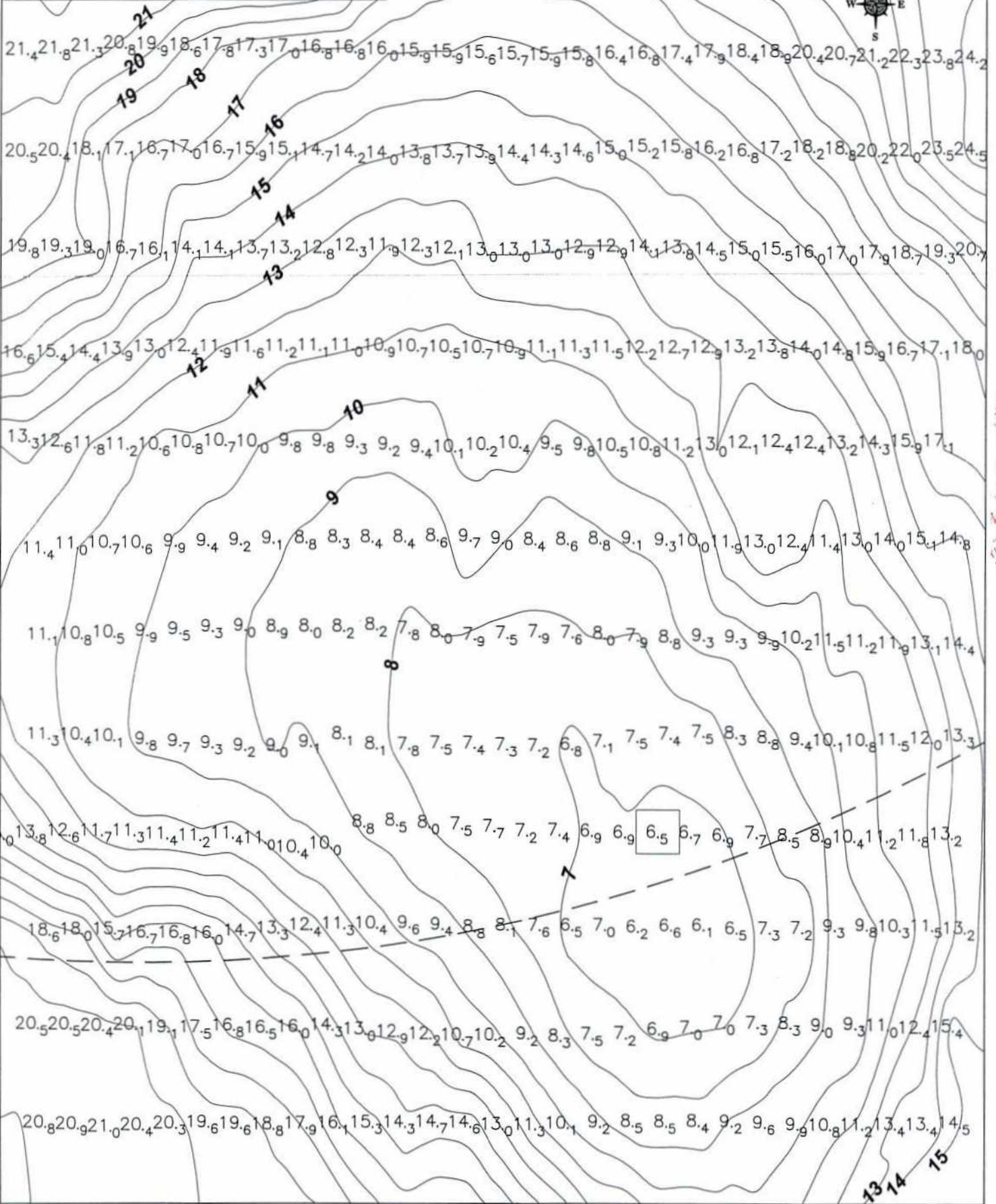
Vị trí điểm cận tại khu đón trả Hoa tiêu Ba Ngòi
 Sơ đồ mang tính chất minh họa, không phục vụ hành hải
 Kèm theo TBHH số: 55 /TBHH-TCTBĐATHHMN
 Trích từ bình đồ độ sâu ký hiệu DTHTBN_1903, tỷ lệ 1/5000



013
 NG
 BẮC
 HẢI
 VINA
 BAF



Vị trí điểm cần tại khu đón trả Hoa tiêu Ba Ngòi
 Sơ đồ mang tính chất minh họa, không phục vụ hành hải
 Kèm theo TBHH số: 55 /TBHH-TCTBDATHHMN
 Trích từ bình đồ độ sâu ký hiệu DTHTBN_1903, tỷ lệ 1/5000



ĐAM
 3 HÃ
 M
 HAVU

