

THÔNG BÁO HÀNG HẢI

Về thông số kỹ thuật độ sâu vùng nước trước bến cầu cảng 20.000DWT cảng Dầu thực vật Nhà Bè

HCM - 12 - 2019

- Vùng biển: Thành phố Hồ Chí Minh.
- Tên luồng: Luồng hàng hải Sài Gòn - Vũng Tàu.

Căn cứ Đơn đề nghị số 57/DTV-DVC ngày 27/03/2019 của Tổng Công ty Công nghiệp Dầu thực vật Việt Nam - CTCP về việc đề nghị công bố thông báo hàng hải định kỳ độ sâu vùng nước trước bến cầu cảng 20.000DWT cảng Dầu thực vật Nhà Bè, và theo đề nghị của Trưởng phòng An toàn hàng hải,

Thừa ủy quyền của Bộ trưởng Bộ giao thông vận tải, Tổng công ty Bảo đảm an toàn hàng hải miền Nam thông báo:

Trong phạm vi khảo sát độ sâu vùng nước trước bến cầu cảng 20.000DWT cảng Dầu thực vật Nhà Bè, độ sâu nhỏ nhất bằng mét tính từ mực nước số "0 Hải đồ" như sau:

1. Khu vực 1, được giới hạn bởi các điểm có tọa độ như sau:

Điểm khống chế	Hệ tọa độ VN-2000		Hệ tọa độ WGS-84	
	Vĩ độ (φ)	Kinh độ (λ)	Vĩ độ (φ)	Kinh độ (λ)
A	10°43'43,3"N	106°44'50,2"E	10°43'39,6"N	106°44'56,7"E
B	10°43'49,8"N	106°44'54,8"E	10°43'46,2"N	106°45'01,3"E
C	10°43'49,7"N	106°44'56,7"E	10°43'46,0"N	106°45'03,1"E
D	10°43'41,7"N	106°44'51,1"E	10°43'38,0"N	106°44'57,5"E

- Độ sâu đạt 0,0m trở lên.

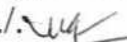
2. Khu vực 2, được giới hạn bởi các điểm có tọa độ như sau:

Điểm khống chế	Hệ tọa độ VN-2000		Hệ tọa độ WGS-84	
	Vĩ độ (φ)	Kinh độ (λ)	Vĩ độ (φ)	Kinh độ (λ)
C	10°43'49,7"N	106°44'56,7"E	10°43'46,0"N	106°45'03,1"E
D	10°43'41,7"N	106°44'51,1"E	10°43'38,0"N	106°44'57,5"E
E	10°43'39,4"N	106°44'52,3"E	10°43'35,7"N	106°44'58,7"E
F	10°43'49,5"N	106°44'59,1"E	10°43'45,8"N	106°45'05,6"E



- Độ sâu đạt 2,3m trở lên.

Số liệu thông báo hàng hải nêu trên căn cứ bình đồ khảo sát địa hình kỹ hiệu KSDH_16_03_19, tỷ lệ 1/1000 do Công ty Cổ phần Tư vấn Đầu tư công trình hàng hải Việt Nam đo đạc hoàn thành tháng 3 năm 2019.

Để biết thêm thông tin chi tiết liên hệ Tổng Công ty Công nghiệp Dầu thực vật Việt Nam - CTCP. / 

Nơi nhận:

- Cục Hàng hải Việt Nam;
- Cảng vụ Hàng hải Thành phố Hồ Chí Minh;
- Công ty Thông tin điện tử Hàng hải;
- Lãnh đạo Tổng công ty ĐATHH miền Nam;
- Website www.vms-south.vn;
- Phòng KTKH, KT, HTQT&QLHT;
- Lưu VT-VP; P.ATHH_{Dat}.

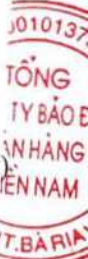
**KT. TỔNG GIÁM ĐỐC
PHÓ TỔNG GIÁM ĐỐC**



Phạm Tuấn Anh

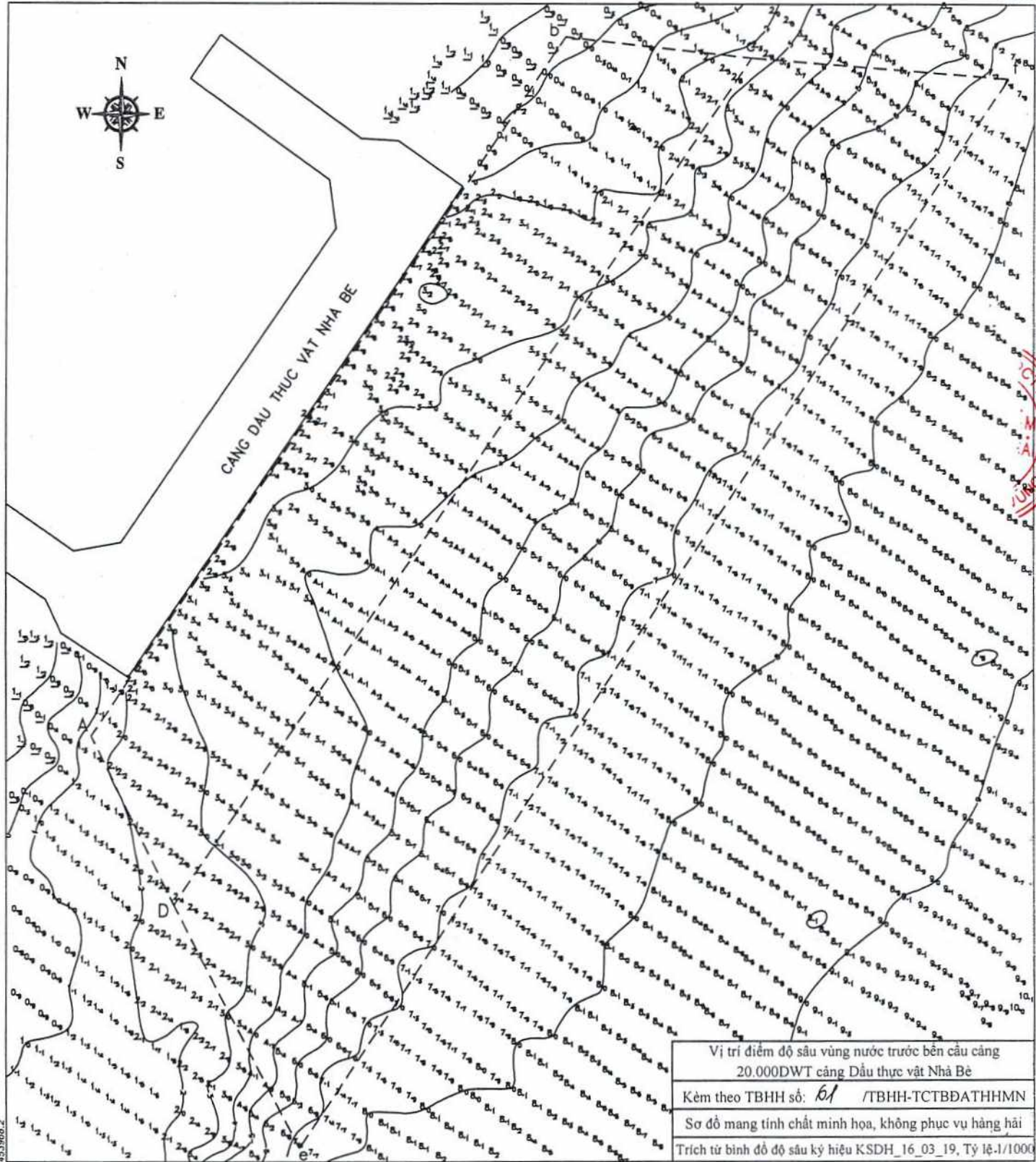
Danh sách nơi nhận kèm theo

- | | | | |
|----|--|----|---|
| 1 | Bộ Tư lệnh Hải quân | 14 | Cty Vận tải và thuê tàu biển VN (Vitranchart) |
| 2 | Cục Đường thủy nội địa Việt Nam | 15 | Cty Vận tải xăng dầu đường biển |
| 3 | Cục Cảnh sát biển | 16 | Cty Vận tải Thủy Bắc |
| 4 | Chi Cục đường sông phía Nam | 17 | Cty VT và cung ứng xăng dầu đường thủy I |
| 5 | Tập đoàn Dầu khí Việt Nam | 18 | Cty Vận tải biển Sài Gòn |
| | - XNLD Dầu khí Vietsovetro (VSP) | 19 | Trường Cao đẳng nghề Hàng hải TP.HCM |
| | - Tổng Cty Dịch vụ Kỹ thuật Dầu khí (PTSC) | 20 | Công ty Vitaco |
| | - Tổng Cty Thăm dò khai thác Dầu khí (PVEP) | 21 | Cảng Sài Gòn |
| | - Tổng Cty Vận tải Dầu khí (PVTrans) | 22 | Trường Đại học GTVT TP.HCM |
| | - Cty CP Vận tải SP Khí quốc tế (Gas shipping) | 23 | Cty Bảo đảm an toàn hàng hải Đông Nam Bộ |
| | - Trung tâm ứng phó sự cố tràn dầu KV miền Nam | 24 | XN Khảo sát hàng hải miền Nam |
| 6 | Tập đoàn Xăng dầu Việt Nam | 25 | Chi nhánh TCT ĐATHHMN tại TP. HCM |
| 7 | Tổng Cty Hàng hải Việt Nam | 26 | XN Tàu dịch vụ dầu khí |
| | - Cty Vận tải Biển Đông (BISCO) | 27 | XN Liên doanh dầu khí Việt Xô |
| | - Cty Vận tải biển Container Vinalines (VCSC) | 28 | XN Trục Vớt Cứu Hộ Vận Tải I |
| | - Cty Vận tải biển Vinalines (VLC) | 29 | Công ty Phương Nam – Bộ Quốc Phòng |
| | - Cty CP Hàng hải Đông Đo (Dong Do MARINE) | 30 | Bộ đội biên phòng TP.HCM |
| | - Cty CP Vận tải biển & Hợp tác LĐ Quốc tế (INLACO SAIGON) | 31 | Đài thông tin Duyên hải Vũng Tàu |
| | - Công ty CP hàng hải Vinalines Nha Trang | 32 | Sở GTVT & Sở NN&PTNN TP.HCM |
| 8 | Hiệp hội Cảng biển Việt Nam | 33 | Tổng Công ty Công nghiệp Dầu thực vật Việt Nam - CTCP |
| 9 | Đại lý Hàng hải Sài Gòn (Vosa Sài Gòn) | | |
| 10 | Đài tiếng nói nhân dân Tp. Hồ Chí Minh | | |
| 11 | Đài thông tin Duyên hải Tp. Hồ Chí Minh | | |
| 12 | Công ty Vận tải biển VN (VOSCO) | | |
| 13 | Công ty Vận tải biển III (VINASHIP) | | |





CANG DAU THUC VAT NHA BE



Vị trí điểm độ sâu vùng nước trước bên cầu cảng 20.000DWT cảng Dầu thực vật Nhà Bè	
Kèm theo TBHH số: 61 /TBHH-TCTBDATHHMN	
Số đo mang tính chất minh họa, không phục vụ hàng hải	
Trích từ bình đồ độ sâu ký hiệu KSDH_16_03_19, Tỷ lệ 1/1000	