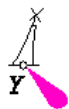
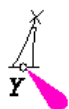


**316/2019- VIỆT NAM – VÙNG NƯỚC CẢNG BIỂN TỈNH BÀ RỊA-VŨNG TÀU – LUÔNG BẾN ĐÀM-CÔN ĐÀO- Phao**

Nguồn: Tổng công ty Bảo đảm an toàn hàng hải miền Nam, thông báo số 68/TBHH-TCTBĐATHHMN

**Hải đồ ảnh hưởng – VN4CD001 (Phiên bản 1, cập nhật ngày 18 tháng 4 năm 2019)**

Chèn		<i>Fl(3+1).Y.12s</i>	<i>P1</i>	08°40'05.0"N	106°33'40.9"E
------	---	----------------------	-----------	--------------	---------------

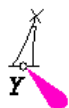
Chèn		<i>Fl(3+1).Y.12s</i>	<i>P2</i>	08°39'53.1"N	106°33'46.0"E
------	---	----------------------	-----------	--------------	---------------

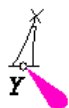
(Tất cả các vị trí được tham chiếu theo Hệ tọa độ WGS 84)

**316/2019- VIETNAM – BA RIA-VUNG TAU SEA PORT WATER – BEN DAM-CON DAO CHANEL-Buoy**

Source: Southern Viet Nam Maritime Safety, Notice No.68/TBHH-TCTBĐATHHMN

**Chart affected –VN4CD001 (Edition No. 1, updated on April 18<sup>th</sup>, 2019)**

Insert		<i>Fl(3+1).Y.12s</i>	<i>P1</i>	08°40'05.0"N	106°33'40.9"E
--------	--	----------------------	-----------	--------------	---------------

Insert		<i>Fl(3+1).Y.12s</i>	<i>P2</i>	08°39'53.1"N	106°33'46.0"E
--------	---	----------------------	-----------	--------------	---------------

(All positions are affected to WGS 84 Datum)