











324/2019 - VIỆT NAM – VÙNG NƯỚC CẢNG BIỂN TỈNH ĐỒNG NAI – LUỒNG ĐỒNG NAI, LUỒNG VŨNG TÀU – THỊ VẢI – Khu neo đậu

Nguồn: Tổng công ty Bảo đảm an toàn hàng hải miền Nam, thông báo số 83/TBHH-TCTBĐATHHMN

Hải đồ ảnh hưởng - VN4ĐN001 (Phiên bản 1, cập nhật ngày 2 tháng 5 năm 2019)

Chèn	 V1, bán kính 160m, nét đứt, tâm tại: 10°49'04.50"N 106°52'54.00"E
	 V2, bán kính 160m, nét đứt, tâm tại: 10°49'12.32"N 106°52'47.04"E
	 V3, bán kính 160m, nét đứt, tâm tại: 10°49'20.14"N 106°52'40.08"E
	 V4, bán kính 160m, nét đứt, tâm tại: 10°49'27.95"N 106°52'33.12"E
	 V5, bán kính 160m, nét đứt, tâm tại: 10°49'35.77"N 106°52'26.16"E
	 V6, bán kính 180m, nét đứt, tâm tại: 10°49'56.04"N 106°52'07.69"E
	 V7, bán kính 180m, nét đứt, tâm tại: 10°50'04.83"N 106°51'59.86"E
	 V8, bán kính 180m, nét đứt, tâm tại: 10°50'13.63"N 106°51'52.03"E

Hải đồ ảnh hưởng - VN4TV002 (Phiên bản 1, cập nhật ngày 2 tháng 5 năm 2019)






Chèn	 O1, bán kính 100m, nét đứt, tâm tại: 10°39'43.30"N 107°00'27.10"E
	 O2, bán kính 90m, nét đứt, tâm tại: 10°40'12.55"N 106°59'52.43"E


(Tất cả các vị trí được tham chiếu theo hệ tọa độ WGS 84)


324/2019 - VIET NAM – DONG NAI SEA PORT WATER – DONG NAI CHANNEL, VUNG TAU – THI VAI CHANNEL –Anchor berth

Source: Southern Viet Nam Maritime Safety, Notice No.83/TBHH-TCTBĐATHHMN

Chart affected – VN4ĐN001 (Edition No. 1, updated on May 2nd, 2019)

Insert	 V1, radius 160m, pecked line, centred on: 10°49'04.50"N 106°52'54.00"E
	 V2, radius 160m, pecked line, centred on: 10°49'12.32"N 106°52'47.04"E
	 V3, radius 160m, pecked line, centred on: 10°49'20.14"N 106°52'40.08"E
	 V4, radius 160m, pecked line, centred on: 10°49'27.95"N 106°52'33.12"E
	 V5, radius 160m, pecked line, centred on: 10°49'35.77"N 106°52'26.16"E

 V6, radius 180m, pecked line, centred on: 10°49'56.04"N 106°52'07.69"E

 V7, radius 180m, pecked line, centred on: 10°50'04.83"N 106°51'59.86"E



 V8, radius 180m, pecked line, centred on: 10°50'13.63"N 106°51'52.03"E

Chart affected – VN4TV002 (Edition No. 1, updated on May 2nd, 2019)

Insert  O1, radius 100m, pecked line, centred on: 10°39'43.30"N 107°00'27.10"E

 O2, radius 90m, pecked line, centred on: 10°40'12.55"N 106°59'52.43"E

(All positions are affected to WGS 84 Datum)