

THÔNG BÁO HÀNG HẢI
Về thông số kỹ thuật độ sâu luồng hàng hải Phú Quý

BTN – 05 – 2019.

Vùng biển: Tỉnh Bình Thuận.

Tên luồng: Luồng hàng hải Phú Quý.

Căn cứ bình đồ độ sâu ký hiệu từ PQ_1904-01 đến PQ_1904-03, tỷ lệ 1/2.000 do đạc hoàn thành tháng 4/2019, các số liệu liên quan do Xí nghiệp Khảo sát hàng hải miền Nam cung cấp và theo đề nghị của Trưởng phòng An toàn hàng hải,

Thừa uỷ quyền của Bộ trưởng Bộ Giao thông vận tải, Tổng công ty Bảo đảm an toàn hàng hải miền Nam thông báo:

Trong phạm vi thiết kế đáy luồng hàng hải rộng 50m, được giới hạn và hướng dẫn bởi hệ thống báo hiệu hàng hải, độ sâu nhỏ nhất bằng mét tính từ mực nước số “0 Hải đồ” như sau:

1. Đoạn luồng từ phao báo hiệu hàng hải số “0” đến phao báo hiệu hàng hải số “4”, có chiều dài 2,7km, độ sâu đạt 10,1m trở lên.

2. Đoạn luồng từ phao báo hiệu hàng hải số “4” đến cảng Phú Quý, có chiều dài 0,5km, độ sâu đạt 3,1m trở lên.

HƯỚNG DẪN HÀNG HẢI:

Các phương tiện hành hải trên tuyến luồng hàng hải Phú Quý căn cứ thông báo hàng hải, bình đồ độ sâu và hệ thống báo hiệu hàng hải dẫn luồng để có biện pháp hàng hải an toàn. Tuyệt đối tuân thủ sự điều động của Cảng vụ Hàng hải Bình Thuận./.

Nơi nhận:

- Cục Hàng hải Việt Nam;
- Cảng vụ Hàng hải Bình Thuận;
- Công ty Thông tin điện tử Hàng hải;
- Lãnh đạo Tổng công ty BĐATHH miền Nam;
- website www.vms-south.vn;
- Phòng KTKH, KT, HTQT;
- Lưu VT-VP, P.ATHH_{Nhiệm}.

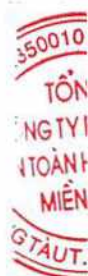
TỔNG GIÁM ĐỐC

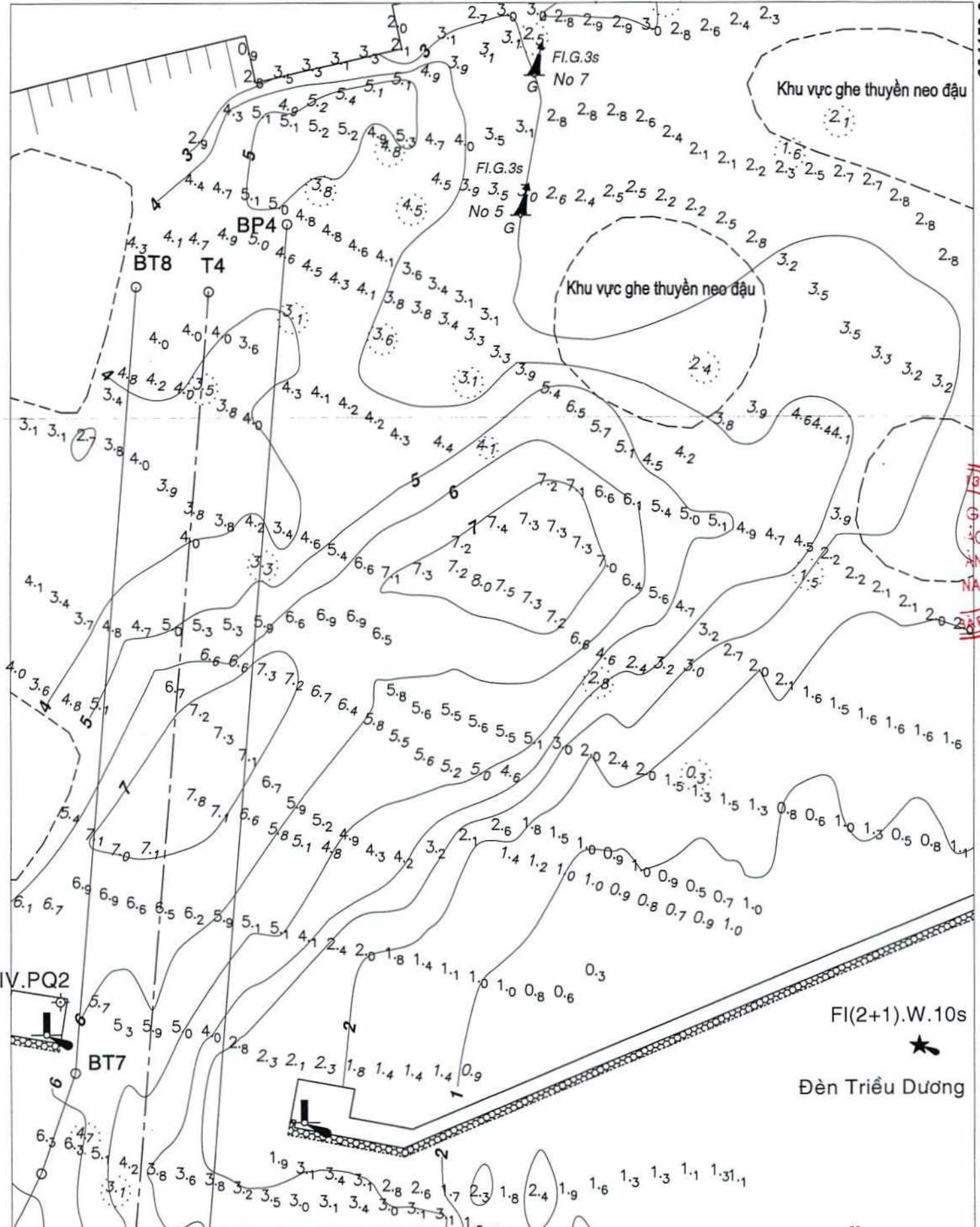


Bùi Thế Hùng

Danh sách nơi nhận kèm theo

- 1 Bộ Tư lệnh Hải quân
- 2 Cục Đường thủy nội địa Việt Nam
- 3 Chi Cục Đường sông phía Nam
- 4 Cục Cảnh sát biển
- 5 Tập đoàn Dầu khí Việt Nam
 - XNLD Dầu khí Vietsovpetro (VSP)
 - Tổng Cty Dịch vụ Kỹ thuật Dầu khí (PTSC)
 - Tổng Cty Thăm dò khai thác Dầu khí (PVEP)
 - Tổng Cty Vận tải Dầu khí (PVTrans)
 - Cty CP Vận tải SP Khí quốc tế (Gas shipping)
 - Trung tâm Ứng phó Sự cố Tràn dầu kv miền Nam
- 6 Tập đoàn Xăng dầu Việt Nam
- 7 Tổng Công ty Hàng hải Việt Nam
 - Công ty Vận tải Biển Đông (BISCO)
 - Công ty Vận tải biển Container Vinalines (VCSC)
 - Công ty Vận tải biển Vinalines (VLC)
 - Công ty Cổ phần hàng hải Đông Đô (DONG DO MARINE)
 - Công ty CP Vận tải biển và Hợp tác lao động quốc tế (INLACO SAIGON)
 - Công ty Cổ phần hàng hải Vinalines Nha Trang
- 8 Đại lý Hàng hải Sài Gòn (Vosa Sài Gòn)
- 9 Đài tiếng nói nhân dân Tp.Hồ Chí Minh
- 10 Đài Duyên hải Tp. Hồ Chí Minh
- 11 Công ty Vận tải biển VN (VOSCO)
- 12 Công ty Vận tải biển III (VINASHIP)
- 13 Cty Vận tải và thuê tàu biển VN (VITRANSCHART)
- 14 Cty Vận tải xăng dầu đường biển
- 16 Cty VT và cung ứng xăng dầu đường thủy I
- 17 Cty Bảo đảm an toàn hàng hải Nam Trung Bộ
- 18 Cty Vận tải biển Sài Gòn
- 19 Trường Cao đẳng nghề hàng hải TP.HCM
- 20 Trường Đại học GTVT TP.HCM
- 21 Xí nghiệp Khảo sát hàng hải miền Nam
- 22 Cảng Sài Gòn
- 23 Cty TNHH MTV hoa tiêu KV I
- 24 Công ty Phương Nam - Bộ Quốc phòng
- 25 Sở GTVT tỉnh Bình Thuận
- 26 Sở NN&PTNT tỉnh Bình Thuận
- 27 Bộ đội biên phòng tỉnh Bình Thuận
- 28 Cty Vận tải Thủy Bắc
- 29 Đài TT Duyên hải Phan Thiết

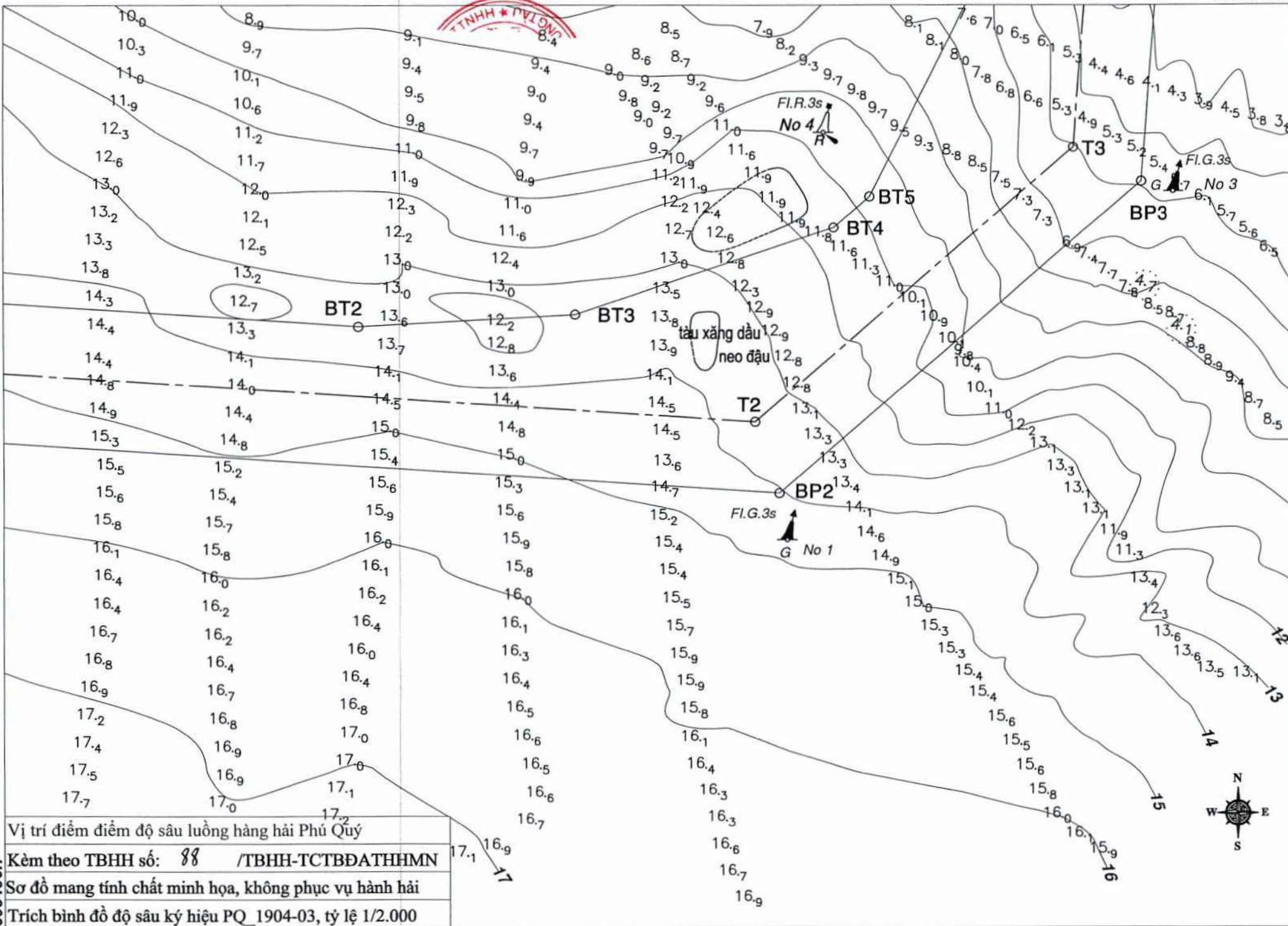




1879C
 G
 HỒ ĐÀ
 ANH
 NAM
 HÀ RI
 AN

Vị trí điểm đo độ sâu luồng hàng hải Phú Quý
 Kèm theo TBHH số: 88 /TBHH-TCTBĐATHMN
 Sơ đồ mang tính chất minh họa, không phục vụ hành hải
 Trích bình đồ độ sâu ký hiệu PQ 1904-03, tỷ lệ 1/2.000





Vị trí điểm điểm độ sâu luồng hàng hải Phú Quý

Kèm theo TBHH số: 88 /TBHH-TCTBĐATHHMN

Sơ đồ mang tính chất minh họa, không phục vụ hành hải

Trích bình đồ độ sâu ký hiệu PQ. 1904-03, tỷ lệ 1/2.000

603486.7

1160907.3

Kinh tuyến trục 108, múi chiếu 3 độ