


**342(T)/2019 - VIỆT NAM – VÙNG NƯỚC CẢNG BIỂN TỈNH BÀ RỊA-VŨNG TÀU –
LUỒNG VŨNG TÀU – THỊ VẢI – Trạm điều tiết**

Nguồn: Tổng công ty Bảo đảm an toàn hàng hải miền Nam, thông báo số 106/TBHH-TCTBĐATHHMN

Hải đồ ảnh hưởng - VN4TV001, VN3GR001, VN300025 (Phiên bản 1, cập nhật ngày 27 tháng 5 năm 2019)

Di chuyển  trạm điều tiết số 2 Từ: 10°26'38.3"N 107°01'02.7"E
Đến: 10°27'00.1"N 107°01'22.6"E

Hải đồ ảnh hưởng - VN4TV001, VN4SD001, VN3GR001, VN300025 (Phiên bản 1, cập nhật ngày 29 tháng 5 năm 2019)

Chèn  trạm điều tiết số 1 10°25'24.4"N 107°03'00.6"E

(Tất cả các vị trí được tham chiếu theo hệ tọa độ WGS 84)

**342(T)/2019 - VIET NAM – BA RIA-VUNG TAU SEA PORT WATER –VUNG TAU – THI
VAI CHANNEL – Regulatory Navigational station**

Source: Southern Viet Nam Maritime Safety, Notice No.106/TBHH-TCTBĐATHHMN

Chart affected - VN4TV001, VN3GR001, VN300025 (Edition No. 1, updated on May 27th, 2019)



Move  Regulatory Navigational station No.2
from: 10°26'38.3"N 107°01'02.7"E
to: 10°27'00.1"N 107°01'22.6"E

Chart affected - VN4TV001, VN4SD001, VN3GR001, VN300025 (Edition No. 1, updated on May 29th, 2019)

Insert  Regulatory Navigational station No.1
10°25'24.4"N 107°03'00.6"E

(All positions are affected to WGS 84 Datum)