




356/2019 - VIỆT NAM – VÙNG NƯỚC CẢNG BIỂN TỈNH KHÁNH HÒA – LUỒNG CHUYỀN DỪNG TRẠM PHÂN PHỐI XI MĂNG XUÂN THÀNH – Phao

Nguồn: Tổng công ty Bảo đảm an toàn hàng hải miền Nam, thông báo số 128/TBHH-TCTBĐATHHMN

Hải đồ ảnh hưởng - VN300019 (Phiên bản 1, cập nhật ngày 20 tháng 6 năm 2019)




Chèn		<i>Fl.G.3s</i>	<i>1</i>	12°30'50.20"N	109°15'39.47"E
Chèn		<i>Fl.R.3s</i>	<i>2</i>	12°30'51.64"N	109°15'21.39"E
Chèn		<i>Fl.G.3s</i>	<i>3</i>	12°30'44.45"N	109°15'08.52"E

(Tất cả các vị trí được tham chiếu theo hệ tọa độ WGS 84)

356/2019 - VIET NAM – KHANH HOA SEA PORT WATER – XUAN THANH CEMENT DISTRIBUTION STATION CHANNEL– Buoy

Source: Southern Viet Nam Maritime Safety, Notice No.128/TBHH-TCTBĐATHHMN

Chart affected – VN300019 (Edition No. 1, updated on June 20th, 2019)

Insert		<i>Fl.G.3s</i>	<i>1</i>	12°30'50.20"N	109°15'39.47"E
Insert		<i>Fl.R.3s</i>	<i>2</i>	12°30'51.64"N	109°15'21.39"E
Insert		<i>Fl.G.3s</i>	<i>3</i>	12°30'44.45"N	109°15'08.52"E

(All positions are affected to WGS 84 Datum)