



**367/2019 - VIỆT NAM – VÙNG NƯỚC CẢNG BIỂN THÀNH PHỐ HỒ CHÍ MINH –  
LUỒNG SÀI GÒN – VŨNG TÀU – Phao**

Nguồn: Tổng công ty Bảo đảm an toàn hàng hải miền Nam, thông báo số 145/TBHH-TCTBĐATHHMN

**Hải đồ ảnh hưởng - VN4SG002, VN3GR001, VN300025 (Phiên bản 1, cập nhật ngày 10 tháng 7 năm 2019)**

Di chuyển  *FL.R.3s* 10 từ: 10°29'00.8" N 106°56'48.6" E  
Đến: 10°28'12.9" N 106°56'13.9" E

**Hải đồ ảnh hưởng - VN4SG002, VN3GR001 (Phiên bản 1, cập nhật ngày 10 tháng 7 năm 2019)**


Di chuyển  *FL.R.3s* 12 từ: 10°30'01.6" N 106°56'48.6" E  
Đến: 10°29'01.4" N 106°56'50.0" E

(Tất cả các vị trí được tham chiếu theo Hệ tọa độ WGS84)


**367/2019 - VIET NAM – HO CHI MINH CITY SEA PORT WATER – SAI GON – VUNG  
TAU CHANNEL – Buoy**

Source: Southern Viet Nam Maritime Safety, Notice No.145/TBHH-TCTBĐATHHMN

**Chart affected – VN4SG002, VN3GR001, VN300025 (Edition No. 1, updated on July 10<sup>th</sup>, 2019)**

Move  *FL.R.3s* 10 from: 10°29'00.8" N 106°56'48.6" E  
to: 10°28'12.9" N 106°56'13.9" E

**Chart affected – VN4SG002, VN3GR001 (Edition No. 1, updated on July 10<sup>th</sup>, 2019)**

Move  *FL.R.3s* 12 from: 10°30'01.6" N 106°56'48.6" E  
to: 10°29'01.4" N 106°56'50.0" E

(All positions are affected to WGS84 Datum)