



**384/2019 - VIỆT NAM – VÙNG NƯỚC CẢNG BIỂN TỈNH BÌNH ĐỊNH – LUỒNG QUY NHƠN – Phao**

Nguồn: Tổng công ty Bảo đảm an toàn hàng hải miền Nam, thông báo số 181/TBHH-TCTBĐATHHMN

**Hải đồ ảnh hưởng - VN4QN001, VN300017 (Phiên bản 1, cập nhật ngày 05 tháng 9 năm 2019)**

Di chuyển  *FL.G.3s* 3A từ: 13°45'01.0" N 109°14'54.4" E  
đến: 13°45'02.2" N 109°14'55.5" E


Di chuyển  *FL.R.3s* 4A từ: 13°44'56.4" N 109°14'48.1" E  
đến: 13°45'01.3" N 109°14'49.5" E


(Tất cả các vị trí được tham chiếu theo hệ tọa độ WGS84)

**384/2019 - VIET NAM – BINH DINH SEA PORT WATER – QUY NHON CHANNEL – Buoy**

Source: Southern Viet Nam Maritime Safety, Notice No.181/TBHH-TCTBĐATHHMN

**Chart affected – VN4QN001, VN300017 (Edition No. 1, updated on September 05<sup>th</sup>, 2019)**

Move  *FL.G.3s* 3A from: 13°45'01.0" N 109°14'54.4" E  
to: 13°45'02.2" N 109°14'55.5" E

Move  *FL.R.3s* 4A from: 13°44'56.4" N 109°14'48.1" E  
to: 13°45'01.3" N 109°14'49.5" E

(All positions are affected to WGS84 Datum)