



**397(T)/2019- VIỆT NAM – VÙNG NƯỚC CẢNG BIỂN TỈNH BÀ RỊA – VŨNG TÀU –
LUỒNG VŨNG TÀU – THỊ VẢI - Phao**

Nguồn: Tổng công ty Bảo đảm an toàn hàng hải miền Nam, thông báo số 204/TBHH-
TCTBĐATHHMN

**Hải đồ ảnh hưởng – VN4TV001, VN3GR001, VN300025 (Phiên bản 1, cập nhật ngày 08
tháng 10 năm 2019)**

Xóa		<i>Fl.Mo(A).6s</i>	Phao số “0”	10°16’56.7”N	107°05’02.7”E
-----	---	--------------------	-------------	--------------	---------------


Chèn		<i>Fl.Mo(A).6s</i>	Phao số “0”	10°16’56.8”N	107°05’02.7”E
------	---	--------------------	-------------	--------------	---------------


(Tất cả các vị trí được tham chiếu theo Hệ tọa độ WGS 84)

**397(T)/2019- VIETNAM – BA RIA – VUNG TAU SEA PORT WATER – VUNG TAU –
THI VAI CHANNEL - Buoy**

Source: Southern Viet Nam Maritime Safety, Notice No.204 /TBHH-TCTBĐATHHMN

**Chart affected – VN4TV001, VN3GR001, VN300025 (Edition No. 1, updated on October
8th, 2019)**

Delete		<i>Fl.Mo(A).6s</i>	No.0	10°16’56.7”N	107°05’02.7”E
--------	---	--------------------	------	--------------	---------------

Insert		<i>Fl.Mo(A).6s</i>	No.0	10°16’56.8”N	107°05’02.7”E
--------	---	--------------------	------	--------------	---------------

(All positions are affected to WGS 84 Datum)
