




410/2019- VIỆT NAM – VÙNG NƯỚC CẢNG BIỂN THÀNH PHỐ HỒ CHÍ MINH– LUÔNG SÀI GÒN – VŨNG TÀU- Phao

Nguồn: Tổng công ty Bảo đảm an toàn hàng hải miền Nam, thông báo số 240/TBHH-TCTBĐATHHMN

Hải đồ ảnh hưởng – VN3GR001, VN4SG003 (Phiên bản 1, cập nhật ngày 29 tháng 10 năm 2019)




Di chuyển		<i>Fl.G.3s</i>	<i>H1</i>	từ: 10°46'39.2" N 106°42'32.8"E	đến: 10°46'43.2" N 106°42'32.8"E
Di chuyển		<i>Fl.G.3s</i>	<i>H3</i>	từ: 10°46'54.5" N 106°42'39.2"E	đến: 10°46'53.8" N 106°42'36.6"E
Di chuyển		<i>Fl.R.3s</i>	<i>H4</i>	từ: 10°46'56.0" N 106°42'35.5"E	đến: 10°46'55.0" N 106°42'32.7"E

(Tất cả các vị trí được tham chiếu theo Hệ tọa độ WGS 84)

410/2019- VIETNAM – HO CHI MINH CITY SEA PORT WATER – SAI GON – VUNG TAU CHANNEL - Buoy

Source: Southern Viet Nam Maritime Safety, Notice No.240/TBHH-TCTBĐATHHMN

Chart affected – VN3GR001, VN4SG003 (Edition No. 1, updated on October 29th, 2019)

Move		<i>Fl.G.3s</i>	<i>H1</i>	from: 10°46'39.2" N 106°42'32.8"E	to: 10°46'43.2" N 106°42'32.8"E
Move		<i>Fl.G.3s</i>	<i>H3</i>	from: 10°46'54.5" N 106°42'39.2"E	to: 10°46'53.8" N 106°42'36.6"E
Move		<i>Fl.R.3s</i>	<i>H4</i>	from: 10°46'56.0" N 106°42'35.5"E	to: 10°46'55.0" N 106°42'32.7"E

(All positions are affected to WGS 84 Datum)
