



**411(T)/2019- VIỆT NAM – VÙNG NƯỚC CẢNG BIỂN THÀNH PHỐ HỒ CHÍ MINH–
LUỒNG SÀI GÒN – VŨNG TÀU- Chướng ngại vật**

Nguồn: Tổng công ty Bảo đảm an toàn hàng hải miền Nam, thông báo số 241/TBHH-
TCTBĐATHHMN

**Hải đồ ảnh hưởng – VN3GR001, VN4SG002 (Phiên bản 1, cập nhật ngày 29 tháng 10 năm
2019)**







Chèn	 <i>Obstn</i>	10°32'38.39"	106°50'59.78"E
Chèn	 <i>Obstn</i>	10°32'43.54"N	106°50'56.51"E
Chèn	 <i>Obstn</i>	10°32'38.75"N	106°50'58.04"E
Chèn	 <i>Obstn</i>	10°32'38.75"N	106°50'58.34"E
Chèn	 <i>Obstn</i>	10°32'44.51"N	106°51'00.39"E
Chèn	 <i>Obstn</i>	10°32'43.89"N	106°51'00.16"E

(Tất cả các vị trí được tham chiếu theo Hệ tọa độ WGS 84)

**411(T)/2019- VIETNAM – HO CHI MINH CITY SEA PORT WATER – SAI GON – VUNG
TAU CHANNEL - Obstructions**

Source: Southern Viet Nam Maritime Safety, Notice No.241/TBHH-TCTBĐATHHMN

Chart affected – VN3GR001, VN4SG002 (Edition No. 1, updated on October 29th, 2019)

Insert	 <i>Obstn</i>	10°32'38.39"N	106°50'59.78"E
Insert	 <i>Obstn</i>	10°32'43.54"N	106°50'56.51"E
Insert	 <i>Obstn</i>	10°32'38.75"N	106°50'58.04"E
Insert	 <i>Obstn</i>	10°32'38.75"N	106°50'58.34"E
Insert	 <i>Obstn</i>	10°32'44.51"N	106°51'00.39"E
Insert	 <i>Obstn</i>	10°32'43.89"N	106°51'00.16"E

(All positions are affected to WGS 84 Datum)
