



**417/2019- VIỆT NAM – VÙNG NƯỚC CẢNG BIỂN TỈNH BÀ RỊA – VŨNG TÀU –
LUỒNG VŨNG TÀU – THỊ VẢI - Phao**

Nguồn: Tổng công ty Bảo đảm an toàn hàng hải miền Nam, thông báo số 253/TBHH-
TCTBĐATHHMN

**Hải đồ ảnh hưởng – VN4TV001 , VN3GR001, VN300025 (Phiên bản 1, cập nhật ngày 21
tháng 11 năm 2019)**

Xóa  *Fl.Mo(A).6s* “0” 10°16’56.8”N
107°05’02.7”E


Chèn  *Fl.Mo(A).6s* “0” 10°16’56.7”N
107°05’02.6”E


(Tất cả các vị trí được tham chiếu theo Hệ tọa độ WGS 84)

**417/2019- VIETNAM – BA RIA – VUNG TAU SEA PORT WATER – VUNG TAU – THI
VAI CHANNEL - Buoy**

Source: Southern Viet Nam Maritime Safety, Notice No.253 /TBHH-TCTBĐATHHMN

**Chart affected – VN4TV001, VN3GR001, VN300025 (Edition No. 1, updated on November
21st, 2019)**

Delete  *Mo(A).6s* “0” 10°16’56.8”N
107°05’02.7”E

Insert  *Mo(A).6s* “0” 10°16’56.7”N
107°05’02.6”E

(All positions are affected to WGS 84 Datum)
