



**420/2019- VIỆT NAM – VÙNG NƯỚC CẢNG BIỂN THÀNH PHỐ HỒ CHÍ MINH –
LUỒNG SÀI GÒN – VŨNG TÀU - Phao**

Nguồn: Tổng công ty Bảo đảm an toàn hàng hải miền Nam, thông báo số 256/TBHH-
TCTBĐATHHMN

**Hải đồ ảnh hưởng – VN4SG002, VN3GR001 (Phiên bản 1, cập nhật ngày 21 tháng 11 năm
2019)**



Xóa		<i>Fl(2).5s</i>	<i>V1</i>	10°32'41.1"N	106°50'59.2"E
Xóa		<i>Fl(2).5s</i>	<i>V2</i>	10°32'56.7"N	106°50'58.5"E

(Tất cả các vị trí được tham chiếu theo Hệ tọa độ WGS 84)

**420/2019- VIETNAM – HO CHI MINH CITY SEA PORT WATER – SAI GON – VUNG
TAU CHANNEL - Buoy**

Source: Southern Viet Nam Maritime Safety, Notice No.256/TBHH-TCTBĐATHHMN

Chart affected – VN4SG002, VN3GR001 (Edition No. 1, updated on November 21st, 2019)

Delete		<i>Fl(2).5s</i> 106°50'59.2"E	<i>V1</i>	10°32'41.1"N
Delete		<i>Fl(2).5s</i> 106°50'58.5"E	<i>V2</i>	10°32'56.7"N

(All positions are affected to WGS 84 Datum)
