



421/2019- VIỆT NAM – VÙNG NƯỚC CẢNG BIỂN THÀNH PHỐ HỒ CHÍ MINH – LUỒNG SÀI GÒN – VŨNG TÀU - Phao

Nguồn: Tổng công ty Bảo đảm an toàn hàng hải miền Nam, thông báo số 257/TBHH-TCTBĐATHHMN

Hải đồ ảnh hưởng – VN4SG002, VN3GR001 (Phiên bản 1, cập nhật ngày 21 tháng 11 năm 2019)

Chèn  *Fl(2+1).Y.12s* *S1* 10°32'41.1"N 106°50'59.2"E

Chèn  *Fl(2+1).Y.12s* *S2* 10°32'55.3"N 106°50'59.8"E


(Tất cả các vị trí được tham chiếu theo Hệ tọa độ WGS 84)

421/2019- VIETNAM – HO CHI MINH CITY SEA PORT WATER – SAI GON – VUNG TAU CHANNEL - Buoy

Source: Southern Viet Nam Maritime Safety, Notice No.257/TBHH-TCTBĐATHHMN

Chart affected – VN4SG002, VN3GR001 (Edition No. 1, updated on November 21st, 2019)

Insert  *Fl(2+1).Y.12s* *S1* 10°32'41.1"N 106°50'59.2"E

Insert  *Fl(2+1).Y.12s* *S2* 10°32'55.3"N 106°50'59.8"E

(All positions are affected to WGS 84 Datum)
